

**ROMANIA**  
**JUDEȚUL ALBA**  
**COMUNA CENADE**  
**CONSILIUL LOCAL**

**HOTĂRÂREA nr. 61**  
**privind modificarea și completarea Inventarului bunurilor care aparțin domeniul**  
**public al comunei Cenade, județul Alba**

Consiliul local al comunei Cenade, județul Alba întrunit în ședință ordinară în data de 27.11.2018 și luând în dezbateri,

- Proiectul de hotărâre privind modificarea și completarea Inventarului bunurilor care aparțin domeniul public al comunei Cenade;
- Expunerea de motive la proiectul de hotărâre privind modificarea și completarea Inventarului bunurilor care aparțin domeniul public al comunei Cenade;
- Raportul de specialitate al compartimentului administrație publică locală, contabilitate, achiziții publice înregistrat sub nr. 3818/21.11.2018, privind modificarea și completarea Inventarului bunurilor care aparțin domeniului public al comunei Cenade.

Văzând:

- Hotărârea Consiliului Local nr. 15/26.02.2016 privind Inventarul bunurilor care aparțin domeniului public al comunei Cenade, județul Alba;
  - Hotărârea Consiliului Local nr. 52/29.10.2018 privind aprobarea valorii juste rezultate în urma reevaluării activelor fixe corporabile care alcătuiesc domeniul public și privat al comunei Cenade;
  - Hotărârea Consiliului Local nr. 22/27.03.2018 privind aprobarea documentației în vederea dezmembrării imobilului –teren- înscris în CF 70354, proprietatea publică a comunei Cenade în suprafață de 6.705 mp.
- Având în vedere prevederile:
- Art. 36 alin. (2) lit. "c" din Legea administrației publice locale nr. 215/2001, republicată, cu modificările și completările ulterioare;
  - Art. 21 din Legea nr. 213/1998 privind proprietatea publică și regimul juridic al acesteia, cu modificările și completările ulterioare;
  - Hotărârii Guvernului României nr. 548/1999 privind aprobarea Normelor tehnice pentru întocmirea inventarului bunurilor care alcătuiesc domeniul public al comunelor, orașelor municipiilor și județelor;
  - Hotărârii Guvernului României nr. 974/2002 privind atestarea domeniului public al județului Alba, precum și al municipiilor , orașelor și comunelor din județul Alba, cu modificările și completările ulterioare, Anexa nr. 21- Inventarul bunurilor care aparțin domeniului public al comunei Cenade;
  - Hotărârii Guvernului României nr. 245/2012 pentru modificarea și completarea unor anexe la H.G. nr. 974/2002 privind atestarea domeniului public al județului Alba, precum și al municipiilor, orașelor și comunelor din județul Alba;
  - Ordonanței Guvernului nr. 81/2003 privind reevaluarea și amortizarea activelor fixe aflate în patrimoniul instituțiilor publice, cu modificările și completările ulterioare;

- Ordinului ministrului economiei și finanțelor nr. 3471/2008 pentru aprobarea Normelor metodologice privind reevaluarea și amortizarea activelor fixe aflate în patrimoniul instituțiilor publice.

În temeiul art. 45 alin. (1) și art 115 alin. (1) din Legea nr. 215/2001 republicată, privind administrația publică locală cu modificările și completările ulterioare, adoptă prezenta:

## HOTĂRÂRE

**Art. 1** – Inventarul bunurilor care aparțin domeniului public al comunei Cenade, județul Alba, înscușit prin Hotărârea Consiliului Local nr. 11/2001 și atestat prin Hotărârea Guvernului României nr. 974/2002 - Anexa nr. 21, cu modificările și completările ulterioare aduse prin Hotărârea Guvernului României nr. 245/2012, se modifică și se completează după cum urmează:

a) Se abrogă pozițiile nr. 13, 112 și 123;

b) Se modifică următoarele poziții:

- **la poziția nr. 1**, coloana nr. 3 va avea următorul cuprins: „Imobil situat în comuna Cenade, satul Cenade, nr. 372, compus din clădire având suprafața construită de 326 mp, fundație din beton, zidărie din cărămidă, șarpantă de lemn, învelitoare din țiglă, finisaje exterioare/interioare: tencuiei drișcuite și gleteuite, zugrăveli lavabile, faianță în băi, pardoseli din mozaic, parchet, gresie, tâmplărie PVC cu geam termopan/lemn. Suprafața terenului aferent: 1.806 mp. Vecinătăți: N- proprietate privată, E – proprietate privată, S- proprietate privată, V – Strada Principală”, coloana nr. 5 va avea următorul cuprins: „Clădire–613.500, Teren–25.300”, iar coloana nr. 6 va avea următorul cuprins: „C.F. nr. 72198 Cenade, nr. cadastral 72198 și 72198-C1. Domeniul public al comunei Cenade potrivit Hotărârilor Consiliului Local nr. 11/2001 și nr. 49/2011”;
- **la poziția nr. 2**, coloana nr. 3 va avea următorul cuprins: „Imobil situat în comuna Cenade, satul Cenade, nr. 250, compus din clădire având suprafața construită de 122 mp, fundație din beton, zidărie din cărămidă, șarpantă de lemn, învelitoare din țiglă, tencuiei drișcuite, zugrăveli simple, pardoseli din beton sclivisit, parchet, tâmplărie din lemn. Suprafața terenului aferent: 450 mp. Vecinătăți: N - Grădinița Cenade, E – domeniul public, S - proprietate privată, V – domeniul public”, coloana nr. 5 va avea următorul cuprins: „Clădire–57.600, Teren–6.300”, iar coloana nr. 6 va avea următorul cuprins: „C.F. nr. 70350 Cenade, nr. cadastral 70350 și 70350-C1. Domeniul public al comunei Cenade potrivit Hotărârilor Consiliului Local nr. 11/2001 și nr. 49/2011”;
- **la poziția nr. 5**, coloana nr. 3 va avea următorul cuprins: „Imobil situat în comuna Cenade, satul Cenade, nr. 250, compus din corp de clădire având suprafața construită utilă de 53 mp, fundație din beton, zidărie din cărămidă, șarpantă lemn, învelitoare țiglă, tencuiei drișcuite, zugrăveli simple, pardoseli din parchet, gresie, tâmplărie PVC cu geam termopan. Teren aferent: 73,94 mp. Vecinătăți: N- Strada Între Români, E- Strada Între Români, S- DJ 141 E, V – Clădire Romtelecom”, coloana nr. 5 va avea următorul cuprins: „Clădire–86.600, Teren–1.000”, iar coloana nr. 6 va avea următorul cuprins: „C.F. nr. 70150-C1-U2 Cenade, nr. cadastral 70150-C1-U2. Domeniul public al comunei Cenade potrivit Hotărârilor Consiliului Local nr. 11/2001 și nr. 49/2011”;
- **la poziția nr. 6**, coloana nr. 3 va avea următorul cuprins: „Imobil situat în comuna Cenade, satul Cenade, nr.250, compus din clădire având suprafața construită de 673

mp, fundație din beton, zidărie din cărămidă, șarpantă de lemn, învelitoare din țiglă ceramică, tencuiei drișcuite și gletuite, zugrăveli lavabile, aplicații faianță, gresie, parchet, tâmplărie din PVC cu geam termopan, 2 terase deschise construite din lemn, parcare placată cu pavele. Suprafața terenului aferent: 10.091 mp. Vecinătăți: N - Școala generală, E- Strada Principală, S- proprietate privată, V – Grădinița Cenade”, coloana nr. 5 va avea următorul cuprins: „Clădire–1.037.400, Teren-141.300”, iar coloana nr. 6 va avea următorul cuprins: „C.F. nr. 70914 Cenade, nr. cadastral 70914 și nr. cadastral 70914-C2.Domeniul public al comunei Cenade potrivit Hotărârilor Consiliului Local nr. 11/2001 și nr. 49/2011”;

- **la poziția nr. 7**, coloana nr. 3 va avea următorul cuprins: „Imobil situat în comuna Cenade, satul Cenade, nr. 250, compus din clădire având suprafața construită de 375 mp, fundații din piatră continue sub ziduri, zidărie din cărămidă, șarpantă de lemn, învelitoare din țiglă metalică tip Lindab, tencuiei drișcuite și gletuite, zugrăveli simple, faianță în băi, gresie, parchet, tâmplărie din PVC cu geam termopan/lemn. Suprafața terenului aferent: 5.105 mp. Vecinătăți: N – Dispensar uman, E- strada Principală, S - Caminul Cultural, V- Valea Cenazii ”, coloana nr. 5 va avea următorul cuprins: „Clădire–441.700, Teren–93.900”, iar coloana nr. 6 va avea următorul cuprins: „C.F. nr. 72862 Cenade, nr. cadastral 72862 și 70862-C1. Domeniul public al comunei Cenade potrivit Hotărârilor Consiliului Local nr. 11/2001 și nr. 49/2011”;

- **la poziția nr. 9**, coloana nr. 3 va avea următorul cuprins: „Imobil situat în comuna Cenade, satul Cenade, nr. 250, compus din clădire având suprafața construită de 193,4 mp, fundații din piatră continue sub ziduri, zidărie din cărămidă, șarpantă de lemn, învelitoare din țiglă, tencuiei drișcuite și gletuite, zugrăveli simple, faianță în băi, gresie, parchet, tâmplărie din PVC cu geam termopan. Suprafața terenului aferent: 1.125 mp. Vecinătăți: N - Școala generală, E- Cămin cultural, S- Clădire administrativă, V- Valea Cenazii”, coloana nr. 5 va avea următorul cuprins: „Clădire–169.200, Teren–15.700”, iar coloana nr. 6 va avea următorul cuprins: „C.F. nr. 70349 Cenade, nr. cadastral 70349 și 70349-C1. Domeniul public al comunei Cenade potrivit Hotărârilor Consiliului Local nr. 11/2001 și nr. 49/2011”;

- **la poziția nr. 11**, coloana nr. 2 va avea următorul cuprins: „Drum comunal DC 219”, coloana nr. 3 va avea următorul cuprins: „Situat în comuna Cenade, asigură legătura între satele Cenade și Gorgan, drum amenajat și întreținut cu adaos de piatră sau balast. Lungimea 1.755 m, lățimea 5 m.”, coloana nr. 5 va avea următorul cuprins: „59.000”, iar coloana nr. 6 va avea următorul cuprins: „Nr. cadastral 100 și 191. Domeniul public al comunei Cenade potrivit Hotărârii Consiliului Local nr. 11/2001”;

- **la poziția nr. 12**, coloana nr. 2 va avea următorul cuprins: „Drum comunal DC 220”, coloana nr. 3 va avea următorul cuprins: „Situat în comuna Cenade, asigură legătura între satele Cenade și Capu Dealului, drum amenajat și întreținut cu adaos de piatră sau balast. Lungimea 5.440 m, lățimea 7 m”, coloana nr. 5 va avea următorul cuprins: „114.800”, iar coloana nr. 6 va avea următorul cuprins: „Nr. cadastral 2104, 2063, 2064, 2070, 2421 și 2484/1. Domeniul public al comunei Cenade potrivit Hotărârii Consiliului Local nr. 11/2001”;

- **la poziția nr. 14**, coloana nr. 2 va avea următorul cuprins: „Drum comunal DC 223”, coloana nr. 3 va avea următorul cuprins: „Situat în comuna Cenade, asigură legătura între satele Cenade și Șoroștin, drum amenajat și întreținut cu adaos de piatră sau balast. Lungimea 2.230 m, lățimea 7 m”, coloana nr. 5 va avea următorul cuprins:

- „89.000”, iar coloana nr. 6 va avea următorul cuprins: „Nr. cadastral 1423 și 2122/1. Domeniul public al comunei Cenade potrivit Hotărârii Consiliului Local nr. 11/2001”;
- **la poziția nr. 15**, coloana nr. 3 va avea următorul cuprins: „Situată în comuna Cenade, amenajată și întreținută, modernizată cu îmbrăcăminte asfaltică, prevăzută cu șanțuri de scurgere a apelor pluviale. Lungime pe ax 710 m, lățime medie 29,21 m. Strada urmează traseul imobilelor cu nr. de casă 266-297, 298-318 și 362-366”, coloana nr. 5 va avea următorul cuprins: „504.900”, iar coloana nr. 6 va avea următorul cuprins: „C.F. nr. 71979 Cenade, nr. cadastral 71979. Domeniul public al comunei Cenade potrivit Hotărârii Consiliului Local nr. 11/2001”;
  - **la poziția nr. 16**, coloana nr. 3 va avea următorul cuprins: „Situată în comuna Cenade, amenajată și întreținută cu adaos de piatră sau balast. Lungime pe ax 550 m, lățime medie 12,24. Strada urmează traseul imobilelor cu nr. de casă 319-328, 329-332 și 337-345”, coloana nr. 5 va avea următorul cuprins: „54.200”, iar coloana nr. 6 va avea următorul cuprins: „C.F. nr. 71913 Cenade, nr. cadastral 71913. Domeniul public al comunei Cenade potrivit Hotărârii Consiliului Local nr. 11/2001”;
  - **la poziția nr. 17**, coloana nr. 3 va avea următorul cuprins: „Situată în comuna Cenade, amenajată și întreținută cu adaos de piatră sau balast. Lungime pe ax 95 m, lățime medie 6,42 m. Strada urmează traseul imobilelor cu nr. de casă 357, 358 și 376”, coloana nr. 5 va avea următorul cuprins: „7.400”, iar coloana nr. 6 va avea următorul cuprins: „C.F. nr. 71976 Cenade, nr. cadastral 71976, Domeniul public al comunei Cenade potrivit Hotărârii Consiliului Local nr. 11/2001”;
  - **la poziția nr. 18**, coloana nr. 3 va avea următorul cuprins: „Situată în comuna Cenade, amenajată și întreținută cu adaos de piatră sau balast. Lungime pe ax 216 m, lățime medie 7,87 m. Strada urmează traseul imobilelor cu nr. de casă 255-261 și 261A-263A”, coloana nr. 5 va avea următorul cuprins: „18.000”, iar coloana nr. 6 va avea următorul cuprins: „C.F. nr. 71912 Cenade, nr. cadastral 71912. Domeniul public al comunei Cenade potrivit Hotărârii Consiliului Local nr. 11/2001”;
  - **la poziția nr. 19**, coloana nr. 3 va avea următorul cuprins: „Situată în comuna Cenade, amenajată și întreținută, modernizată cu îmbrăcăminte asfaltică, prevăzută cu șanțuri de scurgere a apelor pluviale. Compusă din 2 tronsoane: 1) Strada Principală 1 – lungime pe ax 263 m, lățime medie 5,5 m, urmează traseul imobilelor cu nr. de casă 77-91; 2) Strada Principală 2 – lungime pe ax 575 m, lățime medie 5,5 m, urmează traseul imobilelor cu nr. de casă 349-345, 379-377 și 376-365”, coloana nr. 5 va avea următorul cuprins: „1) 144.700; 2) 358.200”, iar coloana nr. 6 va avea următorul cuprins: „1) C.F. nr. 71980 Cenade, nr. cadastral 71980; 2) C.F. nr. 71915 Cenade, nr. cadastral 71915. Domeniul public al comunei Cenade potrivit Hotărârii Consiliului Local nr. 11/2001”;
  - **la poziția nr. 20**, coloana nr. 3 va avea următorul cuprins: „Situată în comuna Cenade, amenajată și întreținută cu adaos de piatră sau balast. Lungime pe ax 371 m, lățime medie 19,18 m. Strada urmează traseul imobilelor cu nr. de casă 429-442 și 411-428”, coloana nr. 5 va avea următorul cuprins: „45.600”, iar coloana nr. 6 va avea următorul cuprins: „C.F. nr. 71848 Cenade, nr. cadastral 71848. Domeniul public al comunei Cenade potrivit Hotărârii Consiliului Local nr. 11/2001”;
  - **la poziția nr. 21**, coloana nr. 3 va avea următorul cuprins: „Situată în comuna Cenade, amenajată și întreținută cu adaos de piatră sau balast. Lungime pe ax 510 m, lățime medie 13,58 m. Strada urmează traseul imobilelor cu nr. de casă 382-392 și 400-407”, coloana nr. 5 va avea următorul cuprins: „52.700”, iar coloana nr. 6 va avea următorul

- cuprins: „C.F. nr. 71911 Cenade, nr. cadastral 71911. Domeniul public al comunei Cenade potrivit Hotărârii Consiliului Local nr. 11/2001”;
- **la poziția nr. 22**, coloana nr. 3 va avea următorul cuprins: „Situată în comuna Cenade, amenajată și întreținută cu adaos de piatră sau balast. Lungime pe ax 210 m, lățime medie 10,89 m”, coloana nr. 5 va avea următorul cuprins: „19.700”, iar coloana nr. 6 va avea următorul cuprins: „C.F. nr. 71981 Cenade, nr. cadastral 71981. Domeniul public al comunei Cenade potrivit Hotărârii Consiliului Local nr. 11/2001”;
  - **la poziția nr. 23**, coloana nr. 3 va avea următorul cuprins: „Situată în comuna Cenade, amenajată și întreținută cu adaos de piatră sau balast. Compusă din 2 tronsoane: 1) Strada Buna 1 - Lungime pe ax 155 m, lățime medie 9,39 m, urmează traseul imobilelor cu nr. de casă 216-218; 2) Strada Buna 2 –Lungime pe ax 167 m, lățime medie 10,5 m, urmează traseul imobilelor cu nr. de casă 220-226”, coloana nr. 5 va avea următorul cuprins: „1) 13.700; 2) 15.500”, iar coloana nr. 6 va avea următorul cuprins: „1) C.F. nr. 71914 Cenade, nr. cadastral 71914; 2) C.F. nr. 71849 Cenade, nr. cadastral 71849. Domeniul public al comunei Cenade potrivit Hotărârii Consiliului Local nr. 11/2001”;
  - **la poziția nr. 24**, coloana nr. 3 va avea următorul cuprins: „Situată în comuna Cenade, amenajată și întreținută modernizată cu îmbrăcăminte din beton, prevăzută cu șanuri de scurgere a apelor pluviale. Lungime pe ax 32 m, lățime medie 8,37 m. Strada urmează traseul imobilelor cu nr. de casă 95-97, coloana nr. 5 va avea următorul cuprins: „11.200”, iar coloana nr. 6 va avea următorul cuprins: „C.F. nr. 71982 Cenade, nr. cadastral 71982. Domeniul public al comunei Cenade potrivit Hotărârii Consiliului Local nr. 11/2001”;
  - **la poziția nr. 25**, coloana nr. 3 va avea următorul cuprins: „Situată în comuna Cenade, amenajată și întreținută cu adaos de piatră sau balast. Lungime pe ax 300 m, lățime medie 7,61 m. Strada urmează traseul imobilelor cu nr. de casă 212-216 și 184-192”, coloana nr. 5 va avea următorul cuprins: „24.700”, iar coloana nr. 6 va avea următorul cuprins: „C.F. nr. 71975 Cenade, nr. cadastral 71975. Domeniul public al comunei Cenade potrivit Hotărârii Consiliului Local nr. 11/2001”;
  - **la poziția nr. 26**, coloana nr. 3 va avea următorul cuprins: „Situată în comuna Cenade, amenajată și întreținută cu adaos de piatră sau balast. Lungime pe ax 411 m, lățime medie 13,92 m. Strada urmează traseul imobilelor cu nr. de casă 264, 265 și 266”, coloana nr. 5 va avea următorul cuprins: „43.000”, iar coloana nr. 6 va avea următorul cuprins: „C.F. nr. 71920 Cenade, nr. cadastral 71920. Domeniul public al comunei Cenade potrivit Hotărârii Consiliului Local nr. 11/2001”;
  - **la poziția nr. 27**, coloana nr. 3 va avea următorul cuprins: „Situată în comuna Cenade, amenajată și întreținută, modernizată cu îmbrăcăminte asfaltică. Lungime pe ax 250 m, lățime medie 10,71 m. Strada urmează traseul imobilelor cu nr. de casă 117-125 și 134-137”, coloana nr. 5 va avea următorul cuprins: „23.300”, iar coloana nr. 6 va avea următorul cuprins: „C.F. nr. 71978 Cenade, nr. cadastral 71978. Domeniul public al comunei Cenade potrivit Hotărârii Consiliului Local nr. 11/2001”;
  - **la poziția nr. 28**, coloana nr. 3 va avea următorul cuprins: „Situată în comuna Cenade, amenajată și întreținută cu adaos de piatră sau balast. Lungime pe ax 402 m, lățime medie 9,96 m. Strada urmează traseul imobilelor cu nr. de casă 153-170 și 175-193”, coloana nr. 5 va avea următorul cuprins: „36.400”, iar coloana nr. 6 va avea următorul cuprins: „Înscris în C.F. nr. 71916 Cenade, nr. cadastral 71916. Domeniul public al comunei Cenade potrivit Hotărârii Consiliului Local nr. 11/2001”;

- **la poziția nr. 29**, coloana nr. 3 va avea următorul cuprins: „Situată în comuna Cenade, amenajată și întreținută cu adaos de piatră sau balast, parțial cu îmbrăcăminte asfaltică. Lungime pe ax 735 m, lățime medie 14,7 m. Strada urmează traseul imobilelor cu nr. de casă 98-113, 138-147, 181, 182, 183, 235-243 și 244-249”, coloana nr. 5 va avea următorul cuprins: „78.800”, iar coloana nr. 6 va avea următorul cuprins: „C.F. nr. 71924 Cenade, nr. cadastral 71924. Domeniul public al comunei Cenade potrivit Hotărârii Consiliului Local nr. 11/2001”;
- **la poziția nr. 30**, coloana nr. 3 va avea următorul cuprins: „Situată în comuna Cenade, amenajată și întreținută, modernizată cu îmbrăcăminte asfaltică. Lungime pe ax 171 m, lățime medie 13,49 m. Strada urmează traseul imobilelor cu nr. de casă 127-129B și 131-153”, coloana nr. 5 va avea următorul cuprins: „17.600”, iar coloana nr. 6 va avea următorul cuprins: „C.F. nr. 71917 Cenade, nr. cadastral 71917. Domeniul public al comunei Cenade potrivit Hotărârii Consiliului Local nr. 11/2001”;
- **la poziția nr. 31**, coloana nr. 3 va avea următorul cuprins: „Situată în comuna Cenade, amenajată și întreținută cu adaos de piatră sau balast. Lungime pe ax 717 m, lățime medie 12,09 m. Strada urmează traseul imobilelor cu nr. de casă 34-40, 43-53, 54-64 și 70-77”, coloana nr. 5 va avea următorul cuprins: „70.400”, iar coloana nr. 6 va avea următorul cuprins: „C.F. nr. 71983 Cenade, nr. cadastral 71983. Domeniul public al comunei Cenade potrivit Hotărârii Consiliului Local nr. 11/2001”;
- **la poziția nr. 32**, coloana nr. 3 va avea următorul cuprins: „Situată în comuna Cenade, amenajată și întreținută, modernizată cu îmbrăcăminte asfaltică. Lungime pe ax 964 m, lățime medie 12,97 m”, coloana nr. 5 va avea următorul cuprins: „235.100”, iar coloana nr. 6 va avea următorul cuprins: „C.F. nr. 71925 Cenade, nr. cadastral 71925. Domeniul public al comunei Cenade potrivit Hotărârii Consiliului Local nr. 11/2001”;
- **la poziția nr. 33**, coloana nr. 2 va avea următorul cuprins: ”Drum de exploatare agricolă”, coloana nr. 3 va avea următorul cuprins: „Situat în comuna Cenade, sub denumirea „Intrefânațe” lungime 610 m, lățime 5 m, din pământ bătut”, coloana nr. 5 va avea următorul cuprins: „4.600”, iar coloana nr. 6 va avea următorul cuprins: „Nr. cadastral 711/1. Domeniul public al comunei Cenade potrivit Hotărârilor Consiliului Local nr. 11/2001 și nr. 49/2011”;
- **la poziția nr. 34**, coloana nr. 2 va avea următorul cuprins: ”Drum de exploatare agricolă”, coloana nr. 3 va avea următorul cuprins: „Situat în comuna Cenade, sub denumirea « Huhurezu - Mânzarie », lungime 1600 m, lățime 5,5 m, din pământ bătut. Pleacă din parcela numită «Cruce» până la parcela numită « Ravănu Mic », coloana nr. 5 va avea următorul cuprins: „12.300”, iar coloana nr. 6 va avea următorul cuprins: „Nr. cadastral 705. Domeniul public al comunei Cenade potrivit Hotărârilor Consiliului Local nr. 11/2001 și nr. 49/2011”;
- **la poziția nr. 35**, coloana nr. 2 va avea următorul cuprins: ”Drum de exploatare agricolă”, coloana nr. 3 va avea următorul cuprins: „Situat în comuna Cenade, sub denumirea „Mocanu”, lungime 520 m, lățime 4,30 m, din pământ bătut”, coloana nr. 5 va avea următorul cuprins: „3.700”, iar coloana nr. 6 va avea următorul cuprins: „Nr. cadastral 711/2. Domeniul public al comunei Cenade potrivit Hotărârilor Consiliului Local nr. 11/2001 și nr. 49/2011”;
- **la poziția nr. 36**, coloana nr. 2 va avea următorul cuprins: ”Drum de exploatare agricolă”, coloana nr. 3 va avea următorul cuprins: „Situat în comuna Cenade, sub denumirea „Ravân”, lungime 1.625 m, lățime 4 m, din pământ bătut”, coloana nr. 5 va avea următorul cuprins: „11.400”, iar coloana nr. 6 va avea următorul cuprins: „Nr.

- cadastral 872 și 751. Domeniul public al comunei Cenade potrivit Hotărârilor Consiliului Local nr. 11/2001 și nr. 49/2011”;
- **la poziția nr. 37**, coloana nr. 2 va avea următorul cuprins: ”Drum de exploatare agricolă”, coloana nr. 3 va avea următorul cuprins: „Situat în comuna Cenade, sub denumirea „Prișcă”, lungime 1.200 m, lățime 4 m, din pământ bățut”, coloana nr. 5 va avea următorul cuprins: „8.400”, iar coloana nr. 6 va avea următorul cuprins: „Nr. cadastral 846. Domeniul public al comunei Cenade potrivit Hotărârilor Consiliului Local nr. 11/2001 și nr. 49/2011”;
  - **la poziția nr. 38**, coloana nr. 2 va avea următorul cuprins: ”Drum de exploatare agricolă”, coloana nr. 3 va avea următorul cuprins: „Situat în comuna Cenade, sub denumirea « Lena », lungime 1.230 m, lățime 4,50 m, din pământ bățut. Pleacă din parcela numită « Lena » până în pădurea Coriș”, coloana nr. 5 va avea următorul cuprins: „8.900”, iar coloana nr. 6 va avea următorul cuprins: „Nr. cadastral 791. Domeniul public al comunei Cenade potrivit Hotărârilor Consiliului Local nr. 11/2001 și nr. 49/2011”;
  - **la poziția nr. 39**, coloana nr. 2 va avea următorul cuprins: ”Drum de exploatare agricolă”, coloana nr. 3 va avea următorul cuprins: „Situat în comuna Cenade, sub denumirea « Andrei Olarului », lungime 755 m, lățime 4 m, din pământ bățut. Pleacă din drumul numit « Prișcă » până în lunci, numite « Coriș »”, coloana nr. 5 va avea următorul cuprins: „5.300”, iar coloana nr. 6 va avea următorul cuprins: „Nr. cadastral 768. Domeniul public al comunei Cenade potrivit Hotărârilor Consiliului Local nr. 11/2001 și nr. 49/2011”;
  - **la poziția nr. 40**, coloana nr. 2 va avea următorul cuprins: ”Drum de exploatare agricolă”, coloana nr. 3 va avea următorul cuprins: Situata în comuna Cenade, sub denumirea « Dealul Corișului », lungime 1.790 m, lățime 6 m, din pământ bățut. Pleacă din parcela numită « Dealul lui Mățioaie » până în graniță cu comuna Cergău”, coloana nr. 5 va avea următorul cuprins: „14.200”, iar coloana nr. 6 va avea următorul cuprins: „Nr. cadastral 1833. Domeniul public al comunei Cenade potrivit Hotărârilor Consiliului Local nr. 11/2001 și nr. 49/2011”;
  - **la poziția nr. 41**, coloana nr. 2 va avea următorul cuprins: ”Drum de exploatare agricolă”, coloana nr. 3 va avea următorul cuprins: « Situata în comuna Cenade, sub denumirea « Frițoaie », lungime 1.050 m, lățime 5,5 m, din pământ bățut. Pleacă de la parcela numită « Frițoaie » până la parcela numită « Sărățuri » », coloana nr. 5 va avea următorul cuprins: „8.100”, iar coloana nr. 6 va avea următorul cuprins: „Nr. cadastral 1714. Domeniul public al comunei Cenade potrivit Hotărârilor Consiliului Local nr. 11/2001 și nr. 49/2011”;
  - **la poziția nr. 42**, coloana nr. 2 va avea următorul cuprins: ”Drum de exploatare agricolă”, coloana nr. 3 va avea următorul cuprins: „Situat în comuna Cenade, sub denumirea « Varza », lungime 580 m, lățime 4 m, din pământ bățut. Pleacă din drumul numit « Dealul Corișului » până în pădurea Coriș”, coloana nr. 5 va avea următorul cuprins: „4.100”, iar coloana nr. 6 va avea următorul cuprins: „Nr. cadastral 814. Domeniul public al comunei Cenade potrivit Hotărârilor Consiliului Local nr. 11/2001 și nr. 49/2011”;
  - **la poziția nr. 43**, coloana nr. 2 va avea următorul cuprins: ”Drum de exploatare agricolă”, coloana nr. 3 va avea următorul cuprins: „Situat în comuna Cenade, sub denumirea « Dealul Corișului II », lungime 1.100 m, lățime 4 m, din pământ bățut, situat pe lângă parcela numită « Lena »”, coloana nr. 5 va avea următorul cuprins: „7.700”,



- iar coloana nr. 6 va avea următorul cuprins: „Nr. cadastral 821/1. Domeniul public al comunei Cenade potrivit Hotărârilor Consiliului Local nr. 11/2001 și nr. 49/2011”;
- **la poziția nr. 44**, coloana nr. 2 va avea următorul cuprins: ”Drum de exploatare agricolă”, coloana nr. 3 va avea următorul cuprins: „Situat în comuna Cenade, sub denumirea «Sărături I», lungime 1.300 m, lățime 7 m, din pământ bățut. Pleacă din locul numit « cruce Mătioaie » până la parcela numită « Coadă Răzii »”, coloana nr. 5 va avea următorul cuprins: „1.600”, iar coloana nr. 6 va avea următorul cuprins: „Nr. cadastral 1788/1. Domeniul public al comunei Cenade potrivit Hotărârilor Consiliului Local nr. 11/2001 și nr. 49/2011”;
  - **la poziția nr. 45**, coloana nr. 2 va avea următorul cuprins: ”Drum de exploatare agricolă”, coloana nr. 3 va avea următorul cuprins: „Situat în comuna Cenade, sub denumirea «Sărături II», lungime 455 m, lățime 3 m, din pământ bățut. Pleacă de la parcela numită « Dealul lui Mătioaie » până în DJ 141 E”, coloana nr. 5 va avea următorul cuprins: „3.000”, iar coloana nr. 6 va avea următorul cuprins: „Nr. cadastral 1788/2. Domeniul public al comunei Cenade potrivit Hotărârilor Consiliului Local nr. 11/2001 și nr. 49/2011”;
  - **la poziția nr. 46**, coloana nr. 2 va avea următorul cuprins: ”Drum de exploatare agricolă”, coloana nr. 3 va avea următorul cuprins: „Situat în comuna Cenade, sub denumirea «Sărături III», lungime 525 m, lățime 3 m, din pământ bățut”, coloana nr. 5 va avea următorul cuprins: „3.400”, iar coloana nr. 6 va avea următorul cuprins: „Nr. cadastral 1788/3. Domeniul public al comunei Cenade potrivit Hotărârilor Consiliului Local nr. 11/2001 și nr. 49/2011”;
  - **la poziția nr. 47**, coloana nr. 2 va avea următorul cuprins: ”Drum de exploatare agricolă”, coloana nr. 3 va avea următorul cuprins: „Situat în comuna Cenade, sub denumirea «Sărături IV», lungime 744 m, lățime 3 m, din pământ bățut”, coloana nr. 5 va avea următorul cuprins: „4.900”, iar coloana nr. 6 va avea următorul cuprins: „Nr. cadastral 1788/4. Domeniul public al comunei Cenade potrivit Hotărârilor Consiliului Local nr. 11/2001 și nr. 49/2011”;
  - **la poziția nr. 48**, coloana nr. 2 va avea următorul cuprins: ”Drum de exploatare agricolă”, coloana nr. 3 va avea următorul cuprins: „Situat în comuna Cenade, sub denumirea «Sărături V», lungime 393 m, lățime 3 m, din pământ bățut”, coloana nr. 5 va avea următorul cuprins: „2.600”, iar coloana nr. 6 va avea următorul cuprins: „Nr. cadastral 1788/5. Domeniul public al comunei Cenade potrivit Hotărârilor Consiliului Local nr. 11/2001 și nr. 49/2011”;
  - **la poziția nr. 49**, coloana nr. 2 va avea următorul cuprins: ”Drum de exploatare agricolă”, coloana nr. 3 va avea următorul cuprins: „Situat în comuna Cenade, sub denumirea «Sărături VI», lungime 270 m, lățime 3 m, din pământ bățut” coloana nr. 5 va avea următorul cuprins: „1.800”, iar coloana nr. 6 va avea următorul cuprins: „Nr. cadastral 1788/6. Domeniul public al comunei Cenade potrivit Hotărârilor Consiliului Local nr. 11/2001 și nr. 49/2011”;
  - **la poziția nr. 50**, coloana nr. 2 va avea următorul cuprins: ”Drum de exploatare agricolă”, coloana nr. 3 va avea următorul cuprins: „Situat în comuna Cenade, sub denumirea «Prodan», lungime 3.325 m, lățime 5 m, din pământ bățut. Pleacă din parcela numită « Prodan » până în graniță cu comuna Roșia de Secaș”, coloana nr. 5 va avea următorul cuprins: „24.800”, iar coloana nr. 6 va avea următorul cuprins: „Nr. cadastral 1937. Domeniul public al comunei Cenade potrivit Hotărârilor Consiliului Local nr. 11/2001 și nr. 49/2011”;



- **la poziția nr. 51**, coloana nr. 2 va avea următorul cuprins: "Drum de exploatare agricolă", coloana nr. 3 va avea următorul cuprins: „Situat în comuna Cenade, sub denumirea «Între Comenzi», lungime 1.570 m, lățime 5,5 m, din pământ bățut”, coloana nr. 5 va avea următorul cuprins: „12.100”, iar coloana nr. 6 va avea următorul cuprins: „Nr. cadastral 1890. Domeniul public al comunei Cenade potrivit Hotărârilor Consiliului Local nr. 11/2001 și nr. 49/2011”;
- **la poziția nr. 52**, coloana nr. 2 va avea următorul cuprins: "Drum de exploatare agricolă", coloana nr. 3 va avea următorul cuprins: „Situat în comuna Cenade, sub denumirea «Dealul Furcilor I», lungime 1.220 m, lățime 3 m, din pământ bățut. Pleacă din parcela numită « Dealul Furcilor » până în strada Purcării”, coloana nr. 5 va avea următorul cuprins: „8.300”, iar coloana nr. 6 va avea următorul cuprins: „Nr. cadastral 1693 și 1686. Domeniul public al comunei Cenade potrivit Hotărârilor Consiliului Local nr. 11/2001 și nr. 49/2011”;
- **la poziția nr. 53**, coloana nr. 2 va avea următorul cuprins: "Drum de exploatare agricolă", coloana nr. 3 va avea următorul cuprins: „Situat în comuna Cenade, sub denumirea «Lunci Coriș - Mânzârie», lungime 5.465 m, lățime 4 m, din pământ bățut. Pleacă din parcela numită « Lena » până drumul numit « Între Veli »”, coloana nr. 5 va avea următorul cuprins: „38.000”, iar coloana nr. 6 va avea următorul cuprins: „Nr. cadastral 765, 771, 688, 680 și 465. Domeniul public al comunei Cenade potrivit Hotărârilor Consiliului Local nr. 11/2001 și nr. 49/2011”;
- **la poziția nr. 54**, coloana nr. 2 va avea următorul cuprins: "Drum de exploatare agricolă", coloana nr. 3 va avea următorul cuprins: „Situat în comuna Cenade, sub denumirea «Lab», lungime 910 m, lățime 5 m, din pământ bățut. Pleacă din drumul numit « După Vii » până în strada Scurtă de la Biserica ortodoxă”, coloana nr. 5 va avea următorul cuprins: „6.800”, iar coloana nr. 6 va avea următorul cuprins: „Nr. cadastral 912. Domeniul public al comunei Cenade potrivit Hotărârilor Consiliului Local nr. 11/2001 și nr. 49/2011”;
- **la poziția nr. 55**, coloana nr. 2 va avea următorul cuprins: "Drum de exploatare agricolă", coloana nr. 3 va avea următorul cuprins: „Situat în comuna Cenade, sub denumirea « Ștețel», lungime 1.720 m, lățime 4 m, din pământ bățut. Pleacă din drumul numit « Huhurezu » până în drumul numit « Mânzârie »”, coloana nr. 5 va avea următorul cuprins: „12.100”, iar coloana nr. 6 va avea următorul cuprins: „Nr. cadastral 689. Domeniul public al comunei Cenade potrivit Hotărârilor Consiliului Local nr. 11/2001 și nr. 49/2011”;
- **la poziția nr. 56**, coloana nr. 2 va avea următorul cuprins: "Drum de exploatare agricolă", coloana nr. 3 va avea următorul cuprins: „Situat în comuna Cenade, sub denumirea « Calea Sibiului », lungime 2.770 m, lățime de 4,5 m, din pământ bățut. Pleacă din parcela numită « Coada Răzii » până la parcela numită « Tufe »”, coloana nr. 5 va avea următorul cuprins: „20.000”, iar coloana nr. 6 va avea următorul cuprins: „Nr. cadastral 1493. Domeniul public al comunei Cenade potrivit Hotărârilor Consiliului Local nr. 11/2001 și nr. 49/2011”;
- **la poziția nr. 57**, coloana nr. 2 va avea următorul cuprins: "Drum de exploatare agricolă", coloana nr. 3 va avea următorul cuprins: „Situat în comuna Cenade, sub denumirea « Drumul Broștenilor », lungime 3.600 m, lățime de 4,5 m, din pământ bățut. Pleacă din strada numită « Buna » până la ferma « SC Favorit Agro »”, coloana nr. 5 va avea următorul cuprins: „26.000”, iar coloana nr. 6 va avea următorul cuprins:

„Nr. cadastral 1682 și 1794. Domeniul public al comunei Cenade potrivit Hotărârilor Consiliului Local nr. 11/2001 și nr. 49/2011”;

- **la poziția nr. 58**, coloana nr. 2 va avea următorul cuprins: ”Drum de exploatare agricolă”, coloana nr. 3 va avea următorul cuprins: „Situat în comuna Cenade, sub denumirea « Ghibu I », lungime 1.145 m, lățime de 4 m, din pământ bățut. Pleacă din drumul numit « Ilia Opii » până la fântâna numită « Strâmbu »”, coloana nr. 5 va avea următorul cuprins: „8.000”, iar coloana nr. 6 va avea următorul cuprins: „Nr. cadastral 2350. Domeniul public al comunei Cenade potrivit Hotărârilor Consiliului Local nr. 11/2001 și nr. 49/2011”;
- **la poziția nr. 59**, coloana nr. 2 va avea următorul cuprins: ”Drum de exploatare agricolă”, coloana nr. 3 va avea următorul cuprins: „Situat în comuna Cenade, sub denumirea « Ghibu II », lungime 1.618 m, lățime de 6 m, din pământ bățut. Pleacă din pășune sat Broșteni către fântâna numită « Strâmbu »”, coloana nr. 5 va avea următorul cuprins: „12.800”, iar coloana nr. 6 va avea următorul cuprins: „Nr. cadastral 2369. Domeniul public al comunei Cenade potrivit Hotărârilor Consiliului Local nr. 11/2001 și nr. 49/2011”;
- **la poziția nr. 60**, coloana nr. 2 va avea următorul cuprins: ”Drum de exploatare agricolă”, coloana nr. 3 va avea următorul cuprins: „Situat în comuna Cenade, sub denumirea « Gaz Metan », lungime 872 m, lățime de 3 m, din pământ bățut, situat prin parcela numită « Gaz Metan »”, coloana nr. 5 va avea următorul cuprins: „5.700”, iar coloana nr. 6 va avea următorul cuprins: „Nr. cadastral 2340. Domeniul public al comunei Cenade potrivit Hotărârilor Consiliului Local nr. 11/2001 și nr. 49/2011”;
- **la poziția nr. 61**, coloana nr. 2 va avea următorul cuprins: ”Drum de exploatare agricolă”, coloana nr. 3 va avea următorul cuprins: „Situat în comuna Cenade, sub denumirea « Capu Dealului », lungime 3.970 m, lățime de 5 m, din pământ bățut. Pleacă din parcela numită « Grădina lui Ivan » până la parcela numită « Deal »”, coloana nr. 5 va avea următorul cuprins: „29.600”, iar coloana nr. 6 va avea următorul cuprins: „Nr. cadastral 2542 și 2532. Domeniul public al comunei Cenade potrivit Hotărârilor Consiliului Local nr. 11/2001 și nr. 49/2011”;
- **la poziția nr. 62**, coloana nr. 2 va avea următorul cuprins: ”Drum de exploatare agricolă”, coloana nr. 3 va avea următorul cuprins: „Situat în comuna Cenade, sub denumirea « Moș Traian », lungime 1.782 m, lățime de 3 m, din pământ bățut, situat pe sub parcela numită « Strâmbu »”, coloana nr. 5 va avea următorul cuprins: „11.700”, iar coloana nr. 6 va avea următorul cuprins: „Nr. cadastral 2068. Domeniul public al comunei Cenade potrivit Hotărârilor Consiliului Local nr. 11/2001 și nr. 49/2011”;
- **la poziția nr. 63**, coloana nr. 2 va avea următorul cuprins: ”Drum de exploatare agricolă”, coloana nr. 3 va avea următorul cuprins: „Situat în comuna Cenade, sub denumirea « Aluniș », lungime 650 m, lățime de 5 m, din pământ bățut. Pleacă din parcela numită « Oprit » până la ferma- vie « SC Jidvei SRL »”, coloana nr. 5 va avea următorul cuprins: „4.800”, iar coloana nr. 6 va avea următorul cuprins: „Nr. cadastral 1470. Domeniul public al comunei Cenade potrivit Hotărârilor Consiliului Local nr. 11/2001 și nr. 49/2011”;
- **la poziția nr. 64**, coloana nr. 2 va avea următorul cuprins: ”Drum de exploatare agricolă”, coloana nr. 3 va avea următorul cuprins: „Situat în comuna Cenade, sub denumirea « Tavicu », lungime 1.210 m, lățime de 5,7 m, din pământ bățut. Pleacă din drumul numit « Bloca » prin parcela numită « Tavicu »”, coloana nr. 5 va avea următorul cuprins: „9.400”, iar coloana nr. 6 va avea următorul cuprins: „Domeniul

- public al comunei Cenade potrivit Hotărârilor Consiliului Local nr. 11/2001 și nr. 49/2011”;
- **la poziția nr. 65**, coloana nr. 2 va avea următorul cuprins: ”Drum de exploatare agricolă”, coloana nr. 3 va avea următorul cuprins: „Situat în comuna Cenade, sub denumirea « În fețe », lungime 1.060 m, lățime de 3 m, din pământ bățut. Pleacă din drumul comunal Cenade-Șoroștin până la drumul numit « Ilia Opii »”, coloana nr. 5 va avea următorul cuprins: „7.000”, iar coloana nr. 6 va avea următorul cuprins: „Nr. cadastral 2043. Domeniul public al comunei Cenade potrivit Hotărârilor Consiliului Local nr. 11/2001 și nr. 49/2011”;
  - **la poziția nr. 66**, coloana nr. 2 va avea următorul cuprins: ”Drum de exploatare agricolă”, coloana nr. 3 va avea următorul cuprins: „Situat în comuna Cenade, sub denumirea « Bloca », lungime 1.050 m, lățime de 3,5 m, din pământ bățut, situat între parcelele numite « Bloca » și « Tavicu »”, coloana nr. 5 va avea următorul cuprins: „7.100”, iar coloana nr. 6 va avea următorul cuprins: „Nr. cadastral 2086. Domeniul public al comunei Cenade potrivit Hotărârilor Consiliului Local nr. 11/2001 și nr. 49/2011”;
  - **la poziția nr. 67**, coloana nr. 2 va avea următorul cuprins: ”Drum de exploatare agricolă”, coloana nr. 3 va avea următorul cuprins: „Situat în comuna Cenade, sub denumirea « Fețe II », lungime 880 m, lățime de 3 m, din pământ bățut, situat prin parcelă, până la drumul numit « Ilia Opii »”, coloana nr. 5 va avea următorul cuprins: „5.800”, iar coloana nr. 6 va avea următorul cuprins: „Nr. cadastral 2046. Domeniul public al comunei Cenade potrivit Hotărârilor Consiliului Local nr. 11/2001 și nr. 49/2011”;
  - **la poziția nr. 68**, coloana nr. 2 va avea următorul cuprins: ”Drum de exploatare agricolă”, coloana nr. 3 va avea următorul cuprins: „Situat în comuna Cenade, sub denumirea « Dealul Furcilor », lungime 730 m, lățime de 5 m, din pământ bățut, situat între parcelele numite « Dealul Furcilor » și « Părauă »”, coloana nr. 5 va avea următorul cuprins: „5.500”, iar coloana nr. 6 va avea următorul cuprins: „Nr. cadastral 1685. Domeniul public al comunei Cenade potrivit Hotărârilor Consiliului Local nr. 11/2001 și nr. 49/2011”;
  - **la poziția nr. 69**, coloana nr. 2 va avea următorul cuprins: ”Drum de exploatare agricolă”, coloana nr. 3 va avea următorul cuprins: „Situat în comuna Cenade, sub denumirea « Ilia Opii I », lungime 1.325 m, lățime de 6,5 m, din pământ bățut. Pleacă din drumul numit « Calea Sibiului » până la drumul numit « Ghibu », coloana nr. 5 va avea următorul cuprins: „10.800”, iar coloana nr. 6 va avea următorul cuprins: „Nr. cadastral 2041/1. Domeniul public al comunei Cenade potrivit Hotărârilor Consiliului Local nr. 11/2001 și nr. 49/2011”;
  - **la poziția nr. 70**, coloana nr. 2 va avea următorul cuprins: ”Drum de exploatare agricolă”, coloana nr. 3 va avea următorul cuprins: „Situat în comuna Cenade, sub denumirea « Ilia Opii II », lungime 991 m, lățime de 3,5 m, din pământ bățut, situat în jurul parcelei numită « Ilia Opii »”, coloana nr. 5 va avea următorul cuprins: „6.700”, iar coloana nr. 6 va avea următorul cuprins: „Nr. cadastral 2041/2. Domeniul public al comunei Cenade potrivit Hotărârilor Consiliului Local nr. 11/2001 și nr. 49/2011”;
  - **la poziția nr. 71**, coloana nr. 2 va avea următorul cuprins: ”Drum de exploatare agricolă”, coloana nr. 3 va avea următorul cuprins: „Situat în comuna Cenade, sub denumirea « Pe Șes », lungime 1.666 m, lățime de 5 m, din pământ bățut. Pleacă din parcela numită « Vlădica » prin parcela numită « Șes »”, coloana nr. 5 va avea următorul

- cuprins: „12.400”, iar coloana nr. 6 va avea următorul cuprins: „Nr. cadastral 1783. Domeniul public al comunei Cenade potrivit Hotărârilor Consiliului Local nr. 11/2001 și nr. 49/2011”;
- **la poziția nr. 72**, coloana nr. 2 va avea următorul cuprins: ”Drum de exploatare agricolă”, coloana nr. 3 va avea următorul cuprins: „Situat în comuna Cenade, sub denumirea « Tufe I », lungime 785 m, lățime de 4 m, din pământ bățut. Pleacă din DJ 141C până în pădurea numită « Tufe »”, coloana nr. 5 va avea următorul cuprins: „5.500”, iar coloana nr. 6 va avea următorul cuprins: „Nr. cadastral 1331. Domeniul public al comunei Cenade potrivit Hotărârilor Consiliului Local nr. 11/2001 și nr. 49/2011”;
  - **la poziția nr. 73**, coloana nr. 2 va avea următorul cuprins: ”Drum de exploatare agricolă”, coloana nr. 3 va avea următorul cuprins: „Situat în comuna Cenade, sub denumirea « Șes II », lungime 750 m, lățime de 4,5 m, din pământ bățut. Pleacă de la Cimitir până în drumul numit « Broștenilor »”, coloana nr. 5 va avea următorul cuprins: „5.400”, iar coloana nr. 6 va avea următorul cuprins: „Nr. cadastral 1642. Domeniul public al comunei Cenade potrivit Hotărârilor Consiliului Local nr. 11/2001 și nr. 49/2011”;
  - **la poziția nr. 74**, coloana nr. 2 va avea următorul cuprins: ”Drum de exploatare agricolă”, coloana nr. 3 va avea următorul cuprins: „Situat în comuna Cenade, sub denumirea « Tufe II », lungime 560 m, lățime de 3 m, din pământ bățut, situat prin parcela numită « Tufe »”, coloana nr. 5 va avea următorul cuprins: „3.700”, iar coloana nr. 6 va avea următorul cuprins: „Nr. cadastral 1414. Domeniul public al comunei Cenade potrivit Hotărârilor Consiliului Local nr. 11/2001 și nr. 49/2011”;
  - **la poziția nr. 75**, coloana nr. 2 va avea următorul cuprins: ”Drum de exploatare agricolă”, coloana nr. 3 va avea următorul cuprins: „Situat în comuna Cenade, sub denumirea « După Pădure », lungime 2.455 m, lățime de 5 m, din pământ bățut. Pleacă din DJ 141C, pe lângă parcela numită « După Pădure », coloana nr. 5 va avea următorul cuprins: „18.300”, iar coloana nr. 6 va avea următorul cuprins: „Nr. cadastral 1213. Domeniul public al comunei Cenade potrivit Hotărârilor Consiliului Local nr. 11/2001 și nr. 49/2011”;
  - **la poziția nr. 76**, coloana nr. 2 va avea următorul cuprins: ”Drum de exploatare agricolă”, coloana nr. 3 va avea următorul cuprins: „Situat în comuna Cenade, sub denumirea « Șurlău », lungime 775 m, lățime de 3 m, din pământ bățut. Pleacă din DJ 141C până în pădure”, coloana nr. 5 va avea următorul cuprins: „5.100”, iar coloana nr. 6 va avea următorul cuprins: „Nr. cadastral 268. Domeniul public al comunei Cenade potrivit Hotărârilor Consiliului Local nr. 11/2001 și nr. 49/2011”;
  - **la poziția nr. 77**, coloana nr. 2 va avea următorul cuprins: ”Drum de exploatare agricolă”, coloana nr. 3 va avea următorul cuprins: „Situat în comuna Cenade, sub denumirea « Schneider I », lungime 662 m, lățime de 4 m, din pământ bățut. Pleacă din drumul județean 141 C, de la fosta secție SMA, prin pășunea numită « Bălcoia », până în pădure”, coloana nr. 5 va avea următorul cuprins: „4.600”, iar coloana nr. 6 va avea următorul cuprins: „Nr. cadastral 161. Domeniul public al comunei Cenade potrivit Hotărârilor Consiliului Local nr. 11/2001 și nr. 49/2011”;
  - **la poziția nr. 78**, coloana nr. 2 va avea următorul cuprins: ”Drum de exploatare agricolă”, coloana nr. 3 va avea următorul cuprins: „Situat în comuna Cenade, sub denumirea « Schneider II », lungime 1.115 m, lățime 5 m, din pământ bățut. Pleacă din DJ 141C, pe lângă ferma SC Agroind Eco, până în pădure”, coloana nr. 5 va avea

- următorul cuprins: „8.300”, iar coloana nr. 6 va avea următorul cuprins: „Nr. cadastral 1164. Domeniul public al comunei Cenade potrivit Hotărârilor Consiliului Local nr. 11/2001 și nr. 49/2011”;
- **la poziția nr. 79**, coloana nr. 2 va avea următorul cuprins: ”Drum de exploatare agricolă”, coloana nr. 3 va avea următorul cuprins: „Situat în comuna Cenade, sub denumirea « Sub Coastă », lungime 820 m, lățime de 5 m, din pământ băut”, coloana nr. 5 va avea următorul cuprins: „6.100”, iar coloana nr. 6 va avea următorul cuprins: „Nr. cadastral 1279. Domeniul public al comunei Cenade potrivit Hotărârilor Consiliului Local nr. 11/2001 și nr. 49/2011”;
  - **la poziția nr. 80**, coloana nr. 2 va avea următorul cuprins: ”Drum de exploatare agricolă”, coloana nr. 3 va avea următorul cuprins: „Situat în comuna Cenade, sub denumirea « Răzi », lungime 982 m, lățime de 3,5 m, din pământ băut. Pleacă din DJ 141 C, până în drumul numit « Șurlău »”, coloana nr. 5 va avea următorul cuprins: „6.700”, iar coloana nr. 6 va avea următorul cuprins: „Nr. cadastral 361. Domeniul public al comunei Cenade potrivit Hotărârilor Consiliului Local nr. 11/2001 și nr. 49/2011”;
  - **la poziția nr. 81**, coloana nr. 2 va avea următorul cuprins: ”Drum de exploatare agricolă”, coloana nr. 3 va avea următorul cuprins: „Situat în comuna Cenade, sub denumirea « Gorgan », lungime 400 m, lățime de 5 m, din pământ băut. Pleacă din DJ 141C, până în drumul comunal Cenade-Gorgan”, coloana nr. 5 va avea următorul cuprins: „3.000”, iar coloana nr. 6 va avea următorul cuprins: „Nr. cadastral 383/1. Domeniul public al comunei Cenade potrivit Hotărârilor Consiliului Local nr. 11/2001 și nr. 49/2011”;
  - **la poziția nr. 82**, coloana nr. 2 va avea următorul cuprins: ”Drum de exploatare agricolă”, coloana nr. 3 va avea următorul cuprins: „Situat în comuna Cenade, sub denumirea « Samoilă », lungime 2.090 m, lățime de 5 m, din pământ băut. Pleacă din DJ 141C, până în drumul numit « Între-Veli »”, coloana nr. 5 va avea următorul cuprins: „15.600”, iar coloana nr. 6 va avea următorul cuprins: „Nr. cadastral 523, 537, 1094 și 1089. Domeniul public al comunei Cenade potrivit Hotărârilor Consiliului Local nr. 11/2001 și nr. 49/2011”;
  - **la poziția nr. 83**, coloana nr. 2 va avea următorul cuprins: ”Drum de exploatare agricolă”, coloana nr. 3 va avea următorul cuprins: „Situat în comuna Cenade, sub denumirea « Molda Mare I », lungime 672 m, lățime 5 m, din pământ băut, între parcelele numite « Molda Mare » și « Iceleje », până în pădure”, coloana nr. 5 va avea următorul cuprins: „5.000”, iar coloana nr. 6 va avea următorul cuprins: „Nr. cadastral 215/1. Domeniul public al comunei Cenade potrivit Hotărârilor Consiliului Local nr. 11/2001 și nr. 49/2011”;
  - **la poziția nr. 84**, coloana nr. 2 va avea următorul cuprins: ”Drum de exploatare agricolă”, coloana nr. 3 va avea următorul cuprins: „Situat în comuna Cenade, sub denumirea « Molda Mare II », lungime 607 m, lățime de 5 m, din pământ băut. Pleacă din drumul comunal Cenade-Gorgan, pe lângă parcela numită « Molda Mare », până în pădure”, coloana nr. 5 va avea următorul cuprins: „4.500”, iar coloana nr. 6 va avea următorul cuprins: „Nr. cadastral 188. Domeniul public al comunei Cenade potrivit Hotărârilor Consiliului Local nr. 11/2001 și nr. 49/2011”;
  - **la poziția nr. 85**, coloana nr. 2 va avea următorul cuprins: ”Drum de exploatare agricolă”, coloana nr. 3 va avea următorul cuprins: „Situat în comuna Cenade, sub denumirea « După Vii », lungime 2.940 m, lățime de 5 m, din pământ băut. Pleacă din

drumul numit «Huhurezu» până în drumul numit «Între Veli», pe lângă parcela numită «Siminu Griții», coloana nr. 5 va avea următorul cuprins: „21.900”, iar coloana nr. 6 va avea următorul cuprins: „Nr. cadastral 919, 912, 498 și 499. Domeniul public al comunei Cenade potrivit Hotărârilor Consiliului Local nr. 11/2001 și nr. 49/2011”;

- **la poziția nr. 86**, coloana nr. 2 va avea următorul cuprins: ”Drum de exploatare agricolă”, coloana nr. 3 va avea următorul cuprins: „Situat în comuna Cenade, sub denumirea «Între Veli», lungime 1.580 m, lățime de 5 m, din pământ bătut. Pleacă din DJ 141C- limită comuna Cergău”, coloana nr. 5 va avea următorul cuprins: „11.800”, iar coloana nr. 6 va avea următorul cuprins: „Nr. cadastral 23. Domeniul public al comunei Cenade potrivit Hotărârilor Consiliului Local nr. 11/2001 și nr. 49/2011”;
- **la poziția nr. 87**, coloana nr. 2 va avea următorul cuprins: ”Drum de exploatare agricolă”, coloana nr. 3 va avea următorul cuprins: „Situat în comuna Cenade, sub denumirea «Molda Mică», lungime 1.100 m, lățime 4 m, din pământ bătut. Pleacă de lângă Valea Cenăzii până în drumul comunal Cenade-Gorgan”, coloana nr. 5 va avea următorul cuprins: „7.700”, iar coloana nr. 6 va avea următorul cuprins: „Nr. cadastral 119. Domeniul public al comunei Cenade potrivit Hotărârilor Consiliului Local nr. 11/2001 și nr. 49/2011”;
- **la poziția nr. 88**, coloana nr. 3 va avea următorul cuprins: ”Teren situat în intravilanul comunei Cenade, la intrare în comună, în suprafață totală de 9.285 mp. Vecinătăți: N – proprietate privată, E – DJ 141C, S- proprietate privată, V- Valea Cenăzii”, coloana nr. 5 va avea următorul cuprins: „464.400”, iar coloana nr. 6 va avea următorul cuprins: „C.F. nr. 72117 Cenade, nr. cadastral 72117 și C.F. nr. 72118 Cenade, nr. cadastral 72118. Domeniul public al comunei Cenade potrivit Hotărârii Consiliului Local nr. 11/2001”;
- **la poziția nr. 89**, coloana nr. 3 va avea următorul cuprins: „Situată în comuna Cenade, sub denumirea „Aluniș”, suprafață totală de 2.238.926 mp, formată din următoarele trupuri de pășune: Aluniș I – 1.500.000 mp, Aluniș II – 49.529 mp, Șes I – 175.000 mp, Șes II – 197.000 mp, Șes III – 229.000 mp, Șes IV – 78.397 mp și 10.000 mp”, coloana nr. 5 va avea următorul cuprins: „694.100”, iar coloana nr. 6 va avea următorul cuprins: „C.F. nr. 70942 Cenade, nr. cadastral 70942, C.F. nr. 71177, nr. cadastral 71177, C.F. nr. 72206 Cenade, nr. cadastral 72206 și C.F. nr. 72207 Cenade, nr. cadastral 72207. Domeniul public al comunei Cenade potrivit Hotărârii Consiliului Local nr. 11/2001”;
- **la poziția nr. 90**, coloana nr. 3 va avea următorul cuprins: „Situată în comuna Cenade, sub denumirea „Pe Deal”, suprafață totală de 940.000 mp”, coloana nr. 5 va avea următorul cuprins: „291.400”, iar coloana nr. 6 va avea următorul cuprins: „C.F. nr. 71429 Cenade, nr. cadastral 71429. Domeniul public al comunei Cenade potrivit Hotărârilor Consiliului Local nr. 11/2001 și nr. 49/2011”;
- **la poziția nr. 91**, coloana nr. 3 va avea următorul cuprins: „Situată în comuna Cenade, sub denumirea „Rădița”, suprafață totală de 271.238 mp, formată din următoarele trupuri de pășune: Grădina lui Ivan – 261.160 mp, Sub Rădița – 10.078 mp” coloana nr. 5 va avea următorul cuprins: „84.100”, iar coloana nr. 6 va avea următorul cuprins: „C.F. nr. 71428 Cenade, nr. cadastral 71428 și C.F. nr. 72182 Cenade, nr. cadastral 72182. Domeniul public al comunei Cenade potrivit Hotărârilor Consiliului Local nr. 11/2001 și nr. 49/2011”;
- **la poziția nr. 92**, coloana nr. 3 va avea următorul cuprins: „Situată în comuna Cenade, sub denumirea „Rupturi”, suprafață totală de 326.905 mp”, coloana nr. 5 va avea

- următorul cuprins: „101.300”, iar coloana nr. 6 va avea următorul cuprins: „C.F. nr. 71426 Cenade, nr. cadastral 71426. Domeniul public al comunei Cenade potrivit Hotărârii Consiliului Local nr. 11/2001”;
- **la poziția nr. 93**, coloana nr. 3 va avea următorul cuprins: „Situată în comuna Cenade, sub denumirea „Sub Redea”, suprafața totală de 552.132 mp, formată din următoarele trupuri de pășune: Redea I – 10.000 mp, Redea II-510.000mp, Redea III – 14.053 mp, Redea IV -10.403 mp, Redea V – 1.397 mp, Redea VI- 3.649 mp, Redea VII- 2.630 mp”, coloana nr. 5 va avea următorul cuprins: „171.200”, iar coloana nr. 6 va avea următorul cuprins: „C.F. nr. 71207 Cenade, nr. cadastral 71207; C.F. nr. 71206 Cenade, nr. cadastral 71206; C.F. nr. 72177 Cenade, nr. cadastral 72177; C.F. nr. 71556 Cenade, nr. cadastral 71556; C.F. nr. 71554 Cenade, nr. cadastral 71554; C.F. nr. 71553 Cenade, nr. cadastral 71553 și C.F. nr. 71555 Cenade, nr. cadastral 71555. Domeniul public al comunei Cenade potrivit Hotărârilor Consiliului Local nr. 11/2001 și nr. 49/2011”;
  - **la poziția nr. 94**, coloana nr. 3 va avea următorul cuprins: „Situată în comuna Cenade, sub denumirea „Comandă”, suprafața totală de 1.350.711 mp, formată din următoarele trupuri de pășune: Comandă I – 778.059 mp, Comandă II – 262.053 mp, Comandă III- 81.008 mp, Comandă IV – 196.140 mp, Comandă V – 2.059 mp, Comandă VI – 31.392”, coloana nr. 5 va avea următorul cuprins: „502.400”, iar coloana nr. 6 va avea următorul cuprins: „C.F. nr. 70957 Cenade, nr. cadastral 70957; C.F. nr. 71549 Cenade, nr. cadastral 71549; C.F. nr. 71548 Cenade, nr. cadastral 71548; C.F. nr. 71550 Cenade, nr. cadastral 71550; C.F. nr. 71551 Cenade, nr. cadastral 71551 și C.F. nr. 71552 Cenade, nr. cadastral 71552. Domeniul public al comunei Cenade potrivit Hotărârilor Consiliului Local nr. 11/2001 și nr. 49/2011”;
  - **la poziția nr. 95**, coloana nr. 3 va avea următorul cuprins: „Situată în comuna Cenade, sub denumirea „Purcărie”, suprafața totală de 280.915 mp, formată din următoarele trupuri de pășune: Purcărie I – 220.013 mp, Purcărie II – 10.000 mp, Purcărie III- 15.474 mp, Purcărie IV – 35.428 mp”, coloana nr. 5 va avea următorul cuprins: „87.100”, iar coloana nr. 6 va avea următorul cuprins: „C.F. nr. 71175 Cenade, nr. cadastral 71175; C.F. nr. 71176 Cenade, nr. cadastral 71176; C.F. nr. 71672 Cenade, nr. cadastral 71672 și C.F. nr. 71778 Cenade, nr. cadastral 71778. Domeniul public al comunei Cenade potrivit Hotărârilor Consiliului Local nr. 11/2001 și nr. 49/2011”;
  - **la poziția nr. 96**, coloana nr. 3 va avea următorul cuprins: „Situată în comuna Cenade, sub denumirea „Bălcoaia”, suprafața totală de 547.315 mp, formată din următoarele trupuri de pășune: Bălcoaia – 363.415 mp, După Pădure I – 119.000 mp, După Pădure II – 64.900 mp”, coloana nr. 5 va avea următorul cuprins: „169.700”, iar coloana nr. 6 va avea următorul cuprins: „C.F. nr. 71432 Cenade, nr. cadastral 71432. Domeniul public al comunei Cenade potrivit Hotărârilor Consiliului Local nr. 11/2001 și nr. 49/2011”;
  - **la poziția nr. 97**, coloana nr. 3 va avea următorul cuprins: „Situată în comuna Cenade, sub denumirea „Schoizer”, suprafața totală de 749.336 mp, formată din următoarele trupuri de pășune: Schoizer - 702.495 mp, Roșca – 28.368 mp, Răzi -13.532 mp, Răzi – 4.491 mp”, coloana nr. 5 va avea următorul cuprins: „232.300”, iar coloana nr. 6 va avea următorul cuprins: „C.F. nr. 71179 Cenade, nr. cadastral 71179; C.F. nr. 72189 Cenade, nr. cadastral 72189; C.F. nr. 72181 Cenade, nr. cadastral 72181 și C.F. nr. 72183 Cenade, nr. cadastral 72183. Domeniul public al comunei Cenade potrivit Hotărârilor Consiliului Local nr. 11/2001 și nr. 49/2011”;



- **la poziția nr. 98**, coloana nr. 3 va avea următorul cuprins: „Situată în comuna Cenade, sub denumirea „Schneider”, suprafața totală de 110.140 mp, formată din următoarele trupuri de pășune: Șanț I – 50.000 mp, Șanț II – 60.140 mp”, coloana nr. 5 va avea următorul cuprins: „34.100”, iar coloana nr. 6 va avea următorul cuprins: „C.F. nr. 71221 Cenade, nr. cadastral 71221 și C.F. nr. 71213 Cenade, nr. cadastral 71213. Domeniul public al comunei Cenade potrivit Hotărârilor Consiliului Local nr. 11/2001 și nr. 49/2011”;
- **la poziția nr. 99**, coloana nr. 3 va avea următorul cuprins: „Situată în comuna Cenade, sub denumirea „Gorgan”, suprafața totală de 646.611 mp, formată din următoarele trupuri de pășune: Gorgan I – 300.714 mp, Gorgan II – 61.027 mp, Gorgan III – 52.917 mp, Molda Mică – 127.029 mp, Molda Mare – 122.924 mp”, coloana nr. 5 va avea următorul cuprins: „206.000”, iar coloana nr. 6 va avea următorul cuprins: „C.F. nr. 72172 Cenade, nr. cadastral 72172; C.F. nr. 72165 Cenade, nr. cadastral 72165; C.F. nr. 72166 Cenade, nr. cadastral 72166; C.F. nr. 72170 Cenade, nr. cadastral 72170 și C.F. nr. 72023 Cenade, nr. cadastral 72023. Domeniul public al comunei Cenade potrivit Hotărârilor Consiliului Local nr. 11/2001 și nr. 49/2011”;
- **la poziția nr. 100**, coloana nr. 3 va avea următorul cuprins: „Situată în comuna Cenade, sub denumirea de „Buna”, construită din beton, șarpantă de lemn, învelitoare din tablă cutată, finisaje exterioare – piatră rostită/lemn vopsit, pardoseli din beton”, coloana nr. 5 va avea următorul cuprins: „5.900”, iar coloana nr. 6 va avea următorul cuprins: „Domeniul public al comunei Cenade potrivit Hotărârii Consiliului Local nr. 11/2001”;
- **la poziția nr. 101**, coloana nr. 3 va avea următorul cuprins: „Situată în comuna Cenade, sub denumirea de „Buturoi”, construită din tuburi din beton, șarpantă de lemn, învelitoare din tablă cutată, finisaje exterioare – piatră rostită/lemn vopsit, pardoseli din beton ”, coloana nr. 5 va avea următorul cuprins: „3.900”, iar coloana nr. 6 va avea următorul cuprins: „Domeniul public al comunei Cenade potrivit Hotărârii Consiliului Local nr. 11/2001”;
- **la poziția nr. 102**, coloana nr. 5 va avea următorul cuprins: „1.400”, iar coloana nr. 6 va avea următorul cuprins: „Domeniul public al comunei Cenade potrivit Hotărârii Consiliului Local nr. 11/2001”;
- **la poziția nr. 103**, coloana nr. 3 va avea următorul cuprins: „Situată în comuna Cenade, sub denumirea de „Bălu”, construită din tuburi din beton, șarpantă dec lemn, învelitoare din tablă cutată, finisaje exterioare – piatră rostită/lemn vopsit, pardoseli din beton ”, coloana nr. 5 va avea următorul cuprins: „8.500”, iar coloana nr. 6 va avea următorul cuprins: „Domeniul public al comunei Cenade potrivit Hotărârii Consiliului Local nr. 11/2001”;
- **la poziția nr. 104**, coloana nr. 3 va avea următorul cuprins: „Situată în comuna Cenade, sub denumirea de „Țigani”, construită din tuburi din beton, șarpantă de lemn, învelitoare din tablă cutată, finisaje exterioare – piatră rostită/lemn vopsit, pardoseli din beton”, coloana nr. 5 va avea următorul cuprins: „3.300”, iar coloana nr. 6 va avea următorul cuprins: „Domeniul public al comunei Cenade potrivit Hotărârii Consiliului Local nr. 11/2001”;
- **la poziția nr. 105**, coloana nr. 5 va avea următorul cuprins: „4.100”, iar coloana nr. 6 va avea următorul cuprins: „Domeniul public al comunei Cenade potrivit Hotărârii Consiliului Local nr. 11/2001”;

- **la poziția nr. 106**, coloana nr. 3 va avea următorul cuprins: „Situată în comuna Cenade, sub denumirea de „Pîrța”, construită din tuburi din beton, șarpantă de lemn, învelitoare din tablă cutată, finisaje exterioare – piatră rostită/lemn vopsit, pardoseli din beton”, coloana nr. 5 va avea următorul cuprins: „3.900”, iar coloana nr. 6 va avea următorul cuprins: „Domeniul public al comunei Cenade potrivit Hotărârii Consiliului Local nr. 11/2001”;
- **la poziția nr. 107**, coloana nr. 3 va avea următorul cuprins: „Situată în comuna Cenade, sub denumirea de „Biblioteca”, construită din tuburi din beton, șarpantă de lemn, învelitoare din tablă, finisaje exterioare – piatră rostită/lemn vopsit”, coloana nr. 5 va avea următorul cuprins: „3.500”, iar coloana nr. 6 va avea următorul cuprins: „Domeniul public al comunei Cenade potrivit Hotărârii Consiliului Local nr. 11/2001”;
- **la poziția nr. 108**, coloana nr. 5 va avea următorul cuprins: „2.200”, iar coloana nr. 6 va avea următorul cuprins: „Domeniul public al comunei Cenade potrivit Hotărârii Consiliului Local nr. 11/2001”;
- **la poziția nr. 109**, coloana nr. 3 va avea următorul cuprins: „Situată în comuna Cenade, sub denumirea de „Moară”, construită din tuburi din beton, șarpantă de lemn, învelitoare din tablă cutată, finisaje exterioare – piatră rostită/lemn vopsit, pardoseli din beton”, coloana nr. 5 va avea următorul cuprins: „3.900”, iar coloana nr. 6 va avea următorul cuprins: „Domeniul public al comunei Cenade potrivit Hotărârii Consiliului Local nr. 11/2001”;
- **la poziția nr. 110**, coloana nr. 3 va avea următorul cuprins: „Situată în comuna Cenade, sub denumirea de „Grana”, construită din tuburi din beton, șarpantă de metal, învelitoare din tablă cutată, finisaje exterioare – piatră rostită/lemn vopsit, pardoseli din beton”, coloana nr. 5 va avea următorul cuprins: „4.600”, iar coloana nr. 6 va avea următorul cuprins: „Domeniul public al comunei Cenade potrivit Hotărârii Consiliului Local nr. 11/2001”;
- **la poziția nr. 111**, coloana nr. 3 va avea următorul cuprins: „Situată în comuna Cenade, sub denumirea de „Klein”, construită din tuburi din beton, șarpantă de lemn, învelitoare din tablă cutată, finisaje exterioare – piatră rostită/lemn vopsit, pardoseli din beton”, coloana nr. 5 va avea următorul cuprins: „3.900”, iar coloana nr. 6 va avea următorul cuprins: „Domeniul public al comunei Cenade potrivit Hotărârii Consiliului Local nr. 11/2001”;
- **la poziția nr. 113**, coloana nr. 3 va avea următorul cuprins: „Situat în comuna Cenade, sub denumirea de „Koaici”, construit din beton. Lungimea de 9,5 m, lățimea de 6 m.”, coloana nr. 5 va avea următorul cuprins: „16.500”, iar coloana nr. 6 va avea următorul cuprins: „Domeniul public al comunei Cenade potrivit Hotărârii Consiliului Local nr. 11/2001”;
- **la poziția nr. 114**, coloana nr. 3 va avea următorul cuprins: „Situat în comuna Cenade, sub denumirea de „Danif”, construit din beton. Lungimea de 12 m, lățimea de 8 m.”, coloana nr. 5 va avea următorul cuprins: „173.100”, iar coloana nr. 6 va avea următorul cuprins: „Domeniul public al comunei Cenade potrivit Hotărârii Consiliului Local nr. 11/2001”;
- **la poziția nr. 115**, coloana nr. 3 va avea următorul cuprins: „Situat în comuna Cenade, sub denumirea de „Pârța”, construit din beton. Lungimea de 5 m, lățimea de 4,5 m.”, coloana nr. 5 va avea următorul cuprins: „18.200”, iar coloana nr. 6 va avea următorul cuprins: „Domeniul public al comunei Cenade potrivit Hotărârii Consiliului Local nr. 11/2001”;

- **la poziția nr. 116**, coloana nr. 3 va avea următorul cuprins: „Situat în comuna Cenade, sub denumirea de „Bițu”, construit din beton. Lungimea de 0,8 m, lățimea de 5 m”, coloana nr. 5 va avea următorul cuprins: „1.500”, iar coloana nr. 6 va avea următorul cuprins: „Domeniul public al comunei Cenade potrivit Hotărârii Consiliului Local nr. 11/2001”;
- **la poziția nr. 117**, coloana nr. 3 va avea următorul cuprins: „Situat în comuna Cenade, sub denumirea de „Buna”, construit din beton. Lungimea de 2,40 m, lățimea de 6,40 m”, coloana nr. 5 va avea următorul cuprins: „66.400”, iar coloana nr. 6 va avea următorul cuprins: „Domeniul public al comunei Cenade potrivit Hotărârilor Consiliului Local nr. 11/2001 și nr. 49/2011”;
- **la poziția nr. 118**, coloana nr. 3 va avea următorul cuprins: „Situat în comuna Cenade, sub denumirea de „Oșică”, construit din beton, lungime de 1,5 m, lățimea de 5 m”, coloana nr. 5 va avea următorul cuprins: „1.900”, iar coloana nr. 6 va avea următorul cuprins: „Domeniul public al comunei Cenade potrivit Hotărârii Consiliului Local nr. 11/2001”;
- **la poziția nr. 119**, coloana nr. 3 va avea următorul cuprins: „Situat în comuna Cenade (de la nr. casă 76), construit din beton, lungime de 2 m, lățimea de 6 m”, coloana nr. 5 va avea următorul cuprins: „1.800”, iar coloana nr. 6 va avea următorul cuprins: „Domeniul public al comunei Cenade potrivit Hotărârii Consiliului Local nr. 11/2001”;
- **la poziția nr. 120**, coloana nr. 3 va avea următorul cuprins: „Situat în comuna Cenade, sub denumirea de „Fihepiț”, construit din beton, lungime de 2 m, lățime de 6,5 m”, coloana nr. 5 va avea următorul cuprins: „22.800”, iar coloana nr. 6 va avea următorul cuprins: „Domeniul public al comunei Cenade potrivit Hotărârii Consiliului Local nr. 11/2001”;
- **la poziția nr. 121**, coloana nr. 3 va avea următorul cuprins: „Situat în comuna Cenade, sub denumirea de „Lăpăduț”, construit din beton, lungimea de 1,5 m, lățimea de 7 m”, coloana nr. 5 va avea următorul cuprins: „1.800”, iar coloana nr. 6 va avea următorul cuprins: „Domeniul public al comunei Cenade potrivit Hotărârii Consiliului Local nr. 11/2001”;
- **la poziția nr. 122**, coloana nr. 3 va avea următorul cuprins: „Situat în comuna Cenade, sub denumirea de „Lața”, construit din beton, lungimea de 2 m, lățimea de 6 m”, coloana nr. 5 va avea următorul cuprins: „3200”, iar coloana nr. 6 va avea următorul cuprins: „Domeniul public al comunei Cenade potrivit Hotărârii Consiliului Local nr. 11/2001”;
- **la poziția nr. 124**, coloana nr. 3 va avea următorul cuprins: „Situat în comuna Cenade, sub denumirea de „Ropelt”, construit din beton, lungime 1 m, lățime 4 m”, coloana nr. 5 va avea următorul cuprins: „3.300”, iar coloana nr. 6 va avea următorul cuprins: „Domeniul public al comunei Cenade potrivit Hotărârii Consiliului Local nr. 11/2001”;
- **la poziția nr. 125**, coloana nr. 5 va avea următorul cuprins: „21.300”, iar coloana nr. 6 va avea următorul cuprins: „Domeniul public al comunei Cenade potrivit Hotărârii Consiliului Local nr. 11/2001”;
- **la poziția nr. 129**, coloana nr. 3 va avea următorul cuprins: „Situat în comuna Cenade, sub denumirea de „Hăbeanu”, construit din beton. Lungimea de 6,40 m, lățimea de 5,90 m”, coloana nr. 5 va avea următorul cuprins: „151.500”, iar coloana nr. 6 va avea următorul cuprins: iar coloana nr. 6 va avea următorul cuprins: „Domeniul public al comunei Cenade potrivit Hotărârii Consiliului Local nr. 49/2011”;

- **la poziția nr. 130**, coloana nr. 3 va avea următorul cuprins: „Situat în comuna Cenade, sub denumirea de „Zevedei”, construit din beton. Lungimea de 6,40 m, lățimea de 2,40 m.”, coloana nr. 5 va avea următorul cuprins: „66.400”, iar coloana nr. 6 va avea următorul cuprins: „Domeniul public al comunei Cenade potrivit Hotărârii Consiliului Local nr. 49/2011”;
- **la poziția nr. 131**, coloana nr. 5 va avea următorul cuprins: „14.700”, iar coloana nr. 6 va avea următorul cuprins: „Domeniul public al comunei Cenade potrivit Hotărârii Consiliului Local nr. 49/2011”;
- **la poziția nr. 132**, coloana nr. 3 va avea următorul cuprins: „Situată în comuna Cenade, amenajată și întreținută cu adaos de piatră sau balast. Lungime pe ax 121 m, lățime medie 8,61 m. Strada urmează traseul imobilelor cu nr. de casă 464A-467”, coloana nr. 5 va avea următorul cuprins: „10.400”, iar coloana nr. 6 va avea următorul cuprins: „C.F. nr. 71921 Cenade, nr. cadastral 71921. Domeniul public al comunei Cenade potrivit Hotărârii Consiliului Local nr. 49/2011”;
- **la poziția nr. 133**, coloana nr. 3 va avea următorul cuprins: „Situată în comuna Cenade, amenajată și întreținută cu adaos de piatră sau balast. Lungime pe ax 135 m, lățime medie 8,56 m. Strada urmează traseul imobilelor cu nr. de casă 46-49 și 49A-52”, coloana nr. 5 va avea următorul cuprins: „11.600”, iar coloana nr. 6 va avea următorul cuprins: „C.F. nr. 71918 Cenade, nr. cadastral 71918. Domeniul public al comunei Cenade potrivit Hotărârii Consiliului Local nr. 49/2011”;
- **la poziția nr. 134**, coloana nr. 3 va avea următorul cuprins: „Situată în comuna Cenade, amenajată și întreținută cu adaos de piatră sau balast. Lungime pe ax 30 m, lățime medie 13,1 m. Strada urmează traseul imobilelor cu nr. de casă 149-150”, coloana nr. 5 va avea următorul cuprins: „3.000”, iar coloana nr. 6 va avea următorul cuprins: „C.F. nr. 71984 Cenade, nr. cadastral 71984. Domeniul public al comunei Cenade potrivit Hotărârii Consiliului Local nr. 49/2011”;
- **la poziția nr. 135**, coloana nr. 3 va avea următorul cuprins: „Situată în comuna Cenade, amenajată și întreținută cu adaos de piatră sau balast. Lungime pe ax 41 m, lățime medie 10,29 m. Strada urmează traseul imobilelor cu nr. de casă 131-133”, coloana nr. 5 va avea următorul cuprins: „3.800”, iar coloana nr. 6 va avea următorul cuprins: „C.F. nr. 71926 Cenade, nr. cadastral 71926. Domeniul public al comunei Cenade potrivit Hotărârii Consiliului Local nr. 49/2011”;
- **la poziția nr. 136**, coloana nr. 3 va avea următorul cuprins: „Situată în comuna Cenade, amenajată și întreținută cu adaos de piatră sau balast. Lungime pe ax 45 m, lățime medie 13,13 m. Strada urmează traseul imobilelor cu nr. de casă 12-20”, coloana nr. 5 va avea următorul cuprins: „4.600”, iar coloana nr. 6 va avea următorul cuprins: „C.F. nr. 71922 Cenade, nr. cadastral 71922. Domeniul public al comunei Cenade potrivit Hotărârii Consiliului Local nr. 49/2011”;
- **la poziția nr. 137**, coloana nr. 3 va avea următorul cuprins: „Situată în comuna Cenade, amenajată și întreținută cu adaos de piatră sau balast. Lungime pe ax 68 m, lățime medie 9,49 m. Strada urmează traseul imobilelor cu nr. de casă 67-69”, coloana nr. 5 va avea următorul cuprins: „6.100”, iar coloana nr. 6 va avea următorul cuprins: „C.F. nr. 71921 Cenade, nr. cadastral 71921. Domeniul public al comunei Cenade potrivit Hotărârii Consiliului Local nr. 49/2011”;
- **la poziția nr. 138**, coloana nr. 3 va avea următorul cuprins: „Situată în comuna Cenade, amenajată și întreținută cu adaos de piatră sau balast. Zevedei I - lungime pe ax 145 m, lățime medie 9,78 m. Strada urmează traseul imobilelor cu nr. de casă

- 181,193,194; Zevedei II – lungime pe ax 70 m, lăţime medie 17,83 m. Strada urmează traseul imobilelor cu nr. de casă 202-208”, coloana nr. 5 va avea următorul cuprins: „13.100; 8.300”, iar coloana nr. 6 va avea următorul cuprins: „C.F. nr. 71919 Cenade, nr. cadastral 71919; C.F. nr. 71985 Cenade, nr. cadastral 71985. Domeniul public al comunei Cenade potrivit Hotărârii Consiliului Local nr. 49/2011”;
- **la poziția nr. 139**, coloana nr. 3 va avea următorul cuprins: „Situată în comuna Cenade, amenajată și întreținută cu adaos de piatră sau balast. Lungime pe ax 115 m, lăţime medie 11,95 m. Strada urmează traseul imobilelor cu nr. de casă 227-230A”, coloana nr. 5 va avea următorul cuprins: „1.200”, iar coloana nr. 6 va avea următorul cuprins: „C.F. nr. 71927 Cenade, nr. cadastral 71927. Domeniul public al comunei Cenade potrivit Hotărârii Consiliului Local nr. 49/2011”;
  - **la poziția nr. 140**, coloana nr. 3 va avea următorul cuprins: „Situată în comuna Cenade, amenajată și întreținută cu adaos de piatră sau balast. Lungime pe ax 180 m, lăţime medie 6,32 m. Strada urmează traseul imobilelor cu nr. de casă 114, 115, 117”, coloana nr. 5 va avea următorul cuprins: „14.000”, iar coloana nr. 6 va avea următorul cuprins: „C.F. nr. 71921 Cenade, nr. cadastra 71921. Domeniul public al comunei Cenade potrivit Hotărârii Consiliului Local nr. 49/2011”;
  - **la poziția nr. 141**, coloana nr. 3 va avea următorul cuprins: „Situată în comuna Cenade, sub denumirea de „Capu Dealului”, în pășune, zidărie din beton, stâlpi/scânduri din lemn”, coloana nr. 5 va avea următorul cuprins: „1.400”, iar coloana nr. 6 va avea următorul cuprins: „Domeniul public al comunei Cenade potrivit Hotărârii Consiliului Local nr. 49/2011”;
  - **la poziția nr. 142**, coloana nr. 3 va avea următorul cuprins: „Situată în comuna Cenade, sub denumirea de „Ghibu”, în pășune, zidărie din beton, stâlpi/scânduri din lemn, pardoseli din beton”, coloana nr. 5 va avea următorul cuprins: „3.500”, iar coloana nr. 6 va avea următorul cuprins: „Domeniul public al comunei Cenade potrivit Hotărârii Consiliului Local nr. 49/2011”;
  - **la poziția nr. 143**, coloana nr. 3 va avea următorul cuprins: „Situată în comuna Cenade, sub denumirea de “Aluniș I” în pășune, construită din tuburi din beton, șarpantă de lemn, învelitoare din tablă, pardoseli din beton”, coloana nr. 5 va avea următorul cuprins: „4.600”, iar coloana nr. 6 va avea următorul cuprins: „Domeniul public al comunei Cenade potrivit Hotărârii Consiliului Local nr. 49/2011”;
  - **la poziția nr. 144**, coloana nr. 3 va avea următorul cuprins: „Situată în comuna Cenade, sub denumirea de „Capu Dealului”, în pășune, zidărie din beton, stâlpi/scânduri din lemn, pardoseli din beton”, coloana nr. 5 va avea următorul cuprins: „3.300”, iar coloana nr. 6 va avea următorul cuprins: „Domeniul public al comunei Cenade potrivit Hotărârii Consiliului Local nr. 49/2011”;
  - **la poziția nr. 145**, coloana nr. 5 va avea următorul cuprins: „2.000”, iar coloana nr. 6 va avea următorul cuprins: „Domeniul public al comunei Cenade potrivit Hotărârii Consiliului Local nr. 49/2011”;
  - **la poziția nr. 146**, coloana nr. 3 va avea următorul cuprins: „Situată în comuna Cenade, sub denumirea de „Firmă”, în pășune, construită din tuburi din beton, coloana nr. 5 va avea următorul cuprins: „1.700”, iar coloana nr. 6 va avea următorul cuprins: „Domeniul public al comunei Cenade potrivit Hotărârii Consiliului Local nr. 49/2011”;
  - **la poziția nr. 147**, coloana nr. 3 va avea următorul cuprins: „Situată în comuna Cenade, sub denumirea de „Firmă”, în pășune, construită din tuburi din beton”, coloana nr. 5 va avea următorul cuprins: „2.000”, iar coloana nr. 6 va avea următorul

- cuprins: „Domeniul public al comunei Cenade potrivit Hotărârii Consiliului Local nr. 49/2011”;
- **la poziția nr. 148**, coloana nr. 5 va avea următorul cuprins: „3.300”, iar coloana nr. 6 va avea următorul cuprins: „Domeniul public al comunei Cenade potrivit Hotărârii Consiliului Local nr. 49/2011”;
  - **la poziția nr. 150**, coloana nr. 5 va avea următorul cuprins: „1.700”, iar coloana nr. 6 va avea următorul cuprins: „Domeniul public al comunei Cenade potrivit Hotărârii Consiliului Local nr. 49/2011”;
  - **la poziția nr. 151**, coloana nr. 3 va avea următorul cuprins: „Situată în comuna Cenade, sub denumirea de “Borș”, construită din tuburi de beton, șarpantă metal, învelitoare tablă cutată, finisaje exterioare – piatră rostită, pardoseli din beton”, coloana nr. 5 va avea următorul cuprins: „3.300”, iar coloana nr. 6 va avea următorul cuprins: „Domeniul public al comunei Cenade potrivit Hotărârii Consiliului Local nr. 49/2011”;
  - **la poziția nr. 152**, coloana nr. 3 va avea următorul cuprins „Situată în comuna Cenade, sub denumirea de “Pompa”, construită din beton, șarpantă de lemn, învelitoare din tablă”, coloana nr. 5 va avea următorul cuprins: „2.500”, iar coloana nr. 6 va avea următorul cuprins: „Domeniul public al comunei Cenade potrivit Hotărârii Consiliului Local nr. 49/2011”;
  - **la poziția nr. 153**, coloana nr. 3 va avea următorul cuprins: „Situată în comuna Cenade, sub denumirea de “Grădina Intravilan”, format din 2 parcele: I – în suprafață de 250 mp, II – în suprafață de 3.250 mp. Vecinătăți: N- Valea Cenăzii, E- strada, S- Școala generală, V- Valea Cenăzii, coloana nr. 5 va avea următorul cuprins: „31.500”, iar coloana nr. 6 va avea următorul cuprins: „C.F. nr. 71450 Cenade, nr. cadastral 71450 și C.F. nr. 71449 Cenade, nr. cadastral 71449. Domeniul public al comunei Cenade potrivit Hotărârii Consiliului Local nr. 49/2011”;
  - **la poziția nr. 154**, coloana nr. 5 va avea următorul cuprins: „1.938.400”, iar coloana nr. 6 va avea următorul cuprins: „Domeniul public al comunei Cenade potrivit Hotărârii Consiliului Local nr. 49/2011”;
  - **la poziția nr. 155**, coloana nr. 3 va avea următorul cuprins: „Situată în comuna Cenade, sat Cenade, în suprafață totală de 2.878.024 mp, formată din următoarele trupuri de pădure: Coriș – 294.500 mp, Gorgan I – 105.922 mp, Gorgan II – 86.413 mp, Netribeș I – 1.059.600 mp, Netribeș II – 184.638 mp, Coasta Morii – 601.860 mp, Rădița – 125.001 mp, Frumoasa – 420.000 mp, coloana nr. 5 va avea următorul cuprins: „777.100”, iar coloana nr. 6 va avea următorul cuprins: „C.F. nr. 71586 Cenade, nr. cadastral 71586; C.F. nr. 71453 Cenade, nr. cadastral 71453; C.F. nr. 70363 Cenade, nr. cadastral 70363; C.F. nr. 71454 Cenade, nr. cadastral 71454; C.F. nr. 71452 Cenade, nr. cadastral 7145; C.F. nr. 71448 Cenade, nr. cadastral 71448; C.F. nr. 71430 Cenade, nr. cadastral 71430 și C.F. nr. 71174 Cenade, nr. cadastral 71174. Domeniul public al comunei Cenade potrivit Hotărârii Consiliului Local nr. 49/2011”;
  - **la poziția nr. 156**, coloana nr. 3 va avea următorul cuprins: „Situată în comuna Cenade, sub denumirea „Sărățuri”, suprafață totală de 427.618 mp, formată din următoarele trupuri de pășune: Sărățuri I – 214.900 mp, Sărățuri II – 155.356 mp, Sărățuri III- 16.727 mp, Sărățuri IV – 5.557 mp, Sărățuri V – 7.204 mp, Sărățuri VI – 27.874 mp”, coloana nr. 5 va avea următorul cuprins: „132.600”, iar coloana nr. 6 va avea următorul cuprins: „C.F. nr. 70921 Cenade, nr. cadastral 70921; C.F. nr. 71544 Cenade, nr. cadastral 70921; C.F. nr. 71482 Cenade, nr. cadastral 71482; C.F. nr.

- 71943 Cenade, nr. cadastral 71943; C.F. nr. 71505 Cenade, nr. cadastral 71505 și C.F. nr. 71543 Cenade, nr. cadastral 71543. Domeniul public al comunei Cenade potrivit Hotărârii Consiliului Local nr. 49/2011”;
- **la poziția nr. 157**, coloana nr. 3 va avea următorul cuprins: „Situată în comuna Cenade, sub denumirea „După Vii”, suprafață totală de 943.421 mp, formată din următoarele trupuri de pășune: Lab I –139.112 mp, Lab II –7.053 mp, Lab III- 8.200 mp, Lab IV – 1.600 mp, Lab V – 2.020 mp, După Vii I – 54.242 mp, După Vii II – 38791 mp, După Vii III- 367.328 mp, Groapa lui Doru I – 18.000 mp, Groapa lui Doru II – 8.437 mp, Groapa lui Doru IV – 87.500 mp, Groapa lui Doru V – 34.523 mp, Coasta lui Găinaru – 164.009 mp”, coloana nr. 5 va avea următorul cuprins: „292.500”, iar coloana nr. 6 va avea următorul cuprins: „C.F. nr. 72011 Cenade, nr. cadastral 72011; C.F. nr. 72180 Cenade, nr. cadastral 72180; C.F. nr. 72178 Cenade, nr. cadastral 72178; C.F. nr. 71063 Cenade, nr. cadastral 71063; C.F. nr. 71064 Cenade, nr. cadastral 71064; C.F. nr. 72116 Cenade, nr. cadastral 72116; C.F. nr. 71057 Cenade, nr. cadastral 71057; C.F. nr. 71059 Cenade, nr. cadastral 71059; C.F. nr. 72112 Cenade, nr. cadastral 72112; C.F. nr. 72108 Cenade, nr. cadastral 72108; C.F. nr. 72184 Cenade, nr. cadastral 72184; C.F. nr. 72095 Cenade, nr. cadastral 72095 și C.F. nr. 72090 Cenade, nr. cadastral 72090. Domeniul public al comunei Cenade potrivit Hotărârii Consiliului Local nr. 49/2011”;
  - **la poziția nr. 158**, coloana nr. 3 va avea următorul cuprins: „Situată în comuna Cenade, sub denumirea „Lunca Ghibu”, suprafață totală de 284.312 mp, formată din următoarele trupuri de pășune: Jendari –106.020 mp, Moș Traian –25.746 mp, Capu Dealului I – 26.107 mp, Capu Dealului II – 19.820 mp, Capu Dealului III – 18.619 mp, Capu Dealului V – 7.666 mp, Mircioaie I – 31.600 mp, Mircioaie II – 22.724 mp, Mircioaie III – 26.010 mp”, coloana nr. 5 va avea următorul cuprins: „88.100”, iar coloana nr. 6 va avea următorul cuprins: „C.F. nr. 71427 Cenade, nr. cadastral 71427; C.F. nr. 72167 Cenade, nr. cadastral 72167; C.F. nr. 71226 Cenade, nr. cadastral 71226; C.F. nr. 71225 Cenade, nr. cadastral 71225; C.F. nr. 71223, nr. cadastral 71223; C.F. nr. 71224, nr. cadastral 71224; C.F. nr. 72141 Cenade, nr. cadastral 72141; C.F. nr. 72168 Cenade, nr. cadastral 72168 și C.F. nr. 72169 Cenade, nr. cadastral 72169. Domeniul public al comunei Cenade potrivit Hotărârii Consiliului Local nr. 49/2011”;
  - **la poziția nr. 159**, coloana nr. 3 va avea următorul cuprins: „Situată în comuna Cenade, sub denumirea „Către Ghibu”, suprafață totală de 708.559 mp, formată din următoarele trupuri de pășune: Către Ghibu –209.058 mp, Gaz Metan –134.091 mp, Ilia Oprii – 345.700 mp, Coadă Răzii – 19.710 mp”, coloana nr. 5 va avea următorul cuprins: „219.600”, iar coloana nr. 6 va avea următorul cuprins: „C.F. nr. 71222 Cenade, nr. cadastral 71222; C.F. nr. 72024 Cenade, nr. cadastral 72024; C.F. nr. 70954 Cenade, nr. cadastral 70954 și C.F. nr. 71615 Cenade, nr. cadastral 71615. Domeniul public al comunei Cenade potrivit Hotărârii Consiliului Local nr. 49/2011”;
  - **la poziția nr. 160**, coloana nr. 3 va avea următorul cuprins: „Situată în comuna Cenade, sub denumirea „În Vii”, suprafață totală de 85.444 mp, formată din următoarele trupuri de pășune: În Vii I –69.786 mp, În Vii II –15.658 mp”, coloana nr. 5 va avea următorul cuprins: „26.500”, iar coloana nr. 6 va avea următorul cuprins: „C.F. nr. 72171 Cenade, nr. cadastral 72171 și C.F. nr. 72174 Cenade, nr. cadastral 72174. Domeniul public al comunei Cenade potrivit Hotărârii Consiliului Local nr. 49/2011”;



c) După poziția nr. 160, se completează cu 12 noi poziții, pozițiile de la nr. 161 la 172, având elementele de identificare cuprinse în *Anexa* - parte integrantă a prezentei hotărâri.

**Art.2.** Hotărârile Consiliului Local al comunei Cenade nr. 60/2012, 33/2013, 66/2013, 54/2014 și 15/2016, se revocă.

**Art.3.** Cu ducerea la îndeplinire a prevederilor prezentei se încredințează Primarul comunei Cenade, Biroul Contabilitate și Secretarul comunei Cenade.

Prezenta se comunică Instituției Prefectului județului Alba, Consiliului Județean Alba, Biroului contabilitate din cadrul Primăriei Cenade precum și Primarului comunei Cenade.


**Cenade, 27.11.2018**

**Președinte de ședință**


Moldovan Dana, consilier

**Contrasemnează**

Mara Daniela Maria – secretar



Prezenta hotărâre a fost adoptată cu un număr de 9 voturi favorabile valabili exprimate, care reprezintă 100% din numărul consilierilor în funcție (100% din numărul consilierilor prezenți)



**COMPLETĂRI**  
**la Inventarul bunurilor care aparțin domeniului public al comunei Cenade, județul Alba**

<b>Secțiunea I</b>						
<b>Bunuri imobile</b>						
<b>Nr. Crt.</b>	<b>Codul de Clasificare</b>	<b>Denumirea Bunului</b>	<b>Elementele de identificare</b>	<b>Anul dobândirii sau, după caz, al dării în folosință</b>	<b>Valoarea de inventar -lei -</b>	<b>Situația juridică actuală. Denumire act de proprietate sau alte acte doveditoare</b>
0	1	2	3	4	5	6
161.		Teren sport	Situat în intravilanul comunei Cenade, în suprafață de 8100 mp, împrejmuit parțial cu gard plasă. Vecinătăți: E- drum, V- pășune comunală, S- pășune comunală, N – pârau	2011	Teren : 40.500  Împrejmuire: 5.200	C.F. nr. 71212 Cenade, nr. cadastral 71212.  Domeniul public al comunei Cenade
162.	1.1.3.2	Bazin baie animale	Situat în intravilanul comunei Cenade, la intrare în comună, construit din beton, împrejmuit cu grilaj metalic, în suprafață totală de 75,40 mp (2 țarcuri în suprafață utilă de 35 mp, fiecare și bazin spălare în suprafață utilă de 5,40 m).	2013	25.100	Domeniul public al comunei Cenade
163.	1.2.2	Adăpost pentru animale – demontabil	Situat în extravilanul comunei Cenade, în Pășunea Aluniș, construit din lemn, acoperit cu învelitori tin tablă ondulată, având suprafața construită de 140 mp.	2014	36.100	Domeniul public al comunei Cenade
164.	1.7.1.3	Alimentare cu energie electrică loc adăpat Pășunea Aluniș	Alimentare cu energie electrică a unei pompe electrice, situată în extravilanul comunei Cenade, loc adăpat Pășunea Aluniș. Caracteristicile electrice sunt: P inst. = 8.000 KW, P abs.=7.000 KW, U=400 V.	2014	19.200	Domeniul public al comunei Cenade
165.		Teren extravilan –tarla “Șanț”	Situat în extravilanul comunei Cenade, în suprafață de 9.731 mp. Vecinătăți: N – proprietate privată, E – Valea Cenăzii, S – proprietate privată, V – DJ 141C	2015	11.700	C.F. nr. 72040 Cenade, nr. cadastral 72040.  Domeniul public al comunei Cenade
166.		Teren aferent grajdurilor fostului CAP Cenade	Situat în intravilanul comunei Cenade, în suprafață de 13.812 mp, imobil –teren curți construcții, împrejmuit cu gard din sârmă ghimpată. Vecinătăți: N- diverși proprietar particulari, E – Strada Ocoale, S – proprietate privată, V – Valea Cenăzii	2015	69.100	C.F. nr. 71991 Cenade, nr. cadastral 71991.  Domeniul public al comunei Cenade





Secțiunea I Bunuri imobile						
Nr. Crt.	Codul de Clasificare	Denumirea Bunului	Elementele de identificare	Anul dobândirii sau, după caz, al dării în folosință	Valoarea de inventar -lei -	Situația juridică actuală. Denumire act de proprietate sau alte acte doveditoare
0	1	2	3	4	5	6
167.		Teren extravilan –tarla “Stoicești”	Situat în extravilanul comunei Cenade, în suprafață de 5.151 mp Vecinătăți: N – Valea Cenăzii, E- drum de exploatare agricolă, S – proprietate privată, V- Valea Cenăzii	2015	15.400	C.F. nr. 72043 Cenade, nr. cadastral 72043. Domeniul public al comunei Cenade
168.		Teren extravilan – tarla “Șanț”	Situat în extravilanul comunei Cenade, în suprafață de 36.265 mp. Vecinătăți: N – proprietate privată, E- proprietate privată, S - proprietate privată, V- Valea Cenăzii	2015	27.000	C.F. nr. 72195 Cenade, nr. cadastral 72195. Domeniul public al comunei Cenade
169.		Teren extravilan – tarla “Șanț”	Situat în extravilanul comunei Cenade, în suprafață de 1.825 mp. Vecinătăți: N – proprietate privată, E- DJ 141C, S – proprietate privată, V- Valea Cenăzii	2015	5.500	C.F. nr. 72130 Cenade, nr. cadastral 72130. Domeniul public al comunei Cenade
170.		Teren extravilan – tarla “Lab- Cimitir”	Situat în extravilanul comunei Cenade, în suprafață totală de 6.845, format din : Parcela 1 – 1039 mp. Vecinătăți: N – proprietate privată, E – drum de exploatare agricolă, S - drum de exploatare agricolă, V – proprietate privată Parcela 2 – 5.086 mp. Vecinătăți: N – drum de exploatare agricolă, E – Cimitirul ortodox, S - drum de exploatare agricolă, V – drum de exploatare agricolă	2015	4.100	C.F. nr. 72132 Cenade, nr. cadastral 72132;  C.F. nr. 72133 Cenade, nr.cadastral 72133.  Domeniul public al comunei Cenade
171.		Clădire Școala generală cu terenul aferent	Imobil situat în comuna Cenade, satul Cenade, nr. 98, având suprafața construită de 191 mp, fundatii din piatră continue sub ziduri, zidărie din caramidă, șarpantă de lemn, învelitoare din tiglă, tencuieli drișcuite și gletuite, zugrăveli simple, faianță în băi, gresie, parchet, tâmplărie din PVC cu geam termopan/lemn. Suprafata terenului aferent clădirii: 1.356 mp. Vecinătăți: N- proprietate privată, E – proprietate privată, S – Strada Între-Români, V – proprietate privată	2015	Clădire: 291.500 Teren: 12.200	C.F. nr. 71209 Cenade, nr. cadastral 71209.  Domeniul public al comunei Cenade



Secțiunea I Bunuri imobile						
Nr. Crt.	Codul de Clasificare	Denumirea Bunului	Elementele de identificare	Anul dobândirii sau, după caz, al dării în folosință	Valoarea de inventar -lei -	Situația juridică actuală. Denumire act de proprietate sau alte acte doveditoare
0	1	2	3	4	5	6
172.		Teren Baza Sportivă Cenade	Teren situat în intravilanul comunei Cenade, în suprafață de 1.600 mp. Vecinătăți: N – Dispensar uman, E- Școala generală "Ion Agârbiceanu" Cenade, S - Caminul Cultural,. V- Valea Cenăzii	2018	8.000	C.F. nr. 72861 Cenade nr. cadastral 72861.  Domeniul public al comunei Cenade, potrivit Hotărârii Consiliului Local nr. 22 din 27.03.2018

**PREȘEDINTE DE ȘEDINȚĂ**  
Moldovan Dana, consilier

**CONTRASEMNEAZĂ**  
Mara Daniela-Maria, secretar





